

INFORME INTEGRAL DE AVANCE DE EJECUCIÓN DEL PLAN DE ACCIÓN CUATRIENAL 2024-2027

Periodo: Enero 1 – Junio 30, Vigencia 2024

Descripción breve

Avance en el primer semestre del 2024, de las metas previstas para la vigencia 2024, en el Plan de Acción Cuatrienal, medidas a partir de los indicadores establecidos para la medición de cada uno de los proyectos, así como del comportamiento del presupuesto anual de rentas y gastos

CORPORACIÓN AUTÓNOMA REGIONAL DEL SUR DE
BOLÍVAR - CSB
Magangué - Bolívar

**INFORME INTEGRAL DE AVANCE DE EJECUCIÓN DEL PLAN
DE ACCIÓN CUATRIENAL 2024 – 2027
Periodo: Enero 1 – Junio 30
Vigencia 2024**

**CORPORACIÓN AUTÓNOMA REGIONAL DEL SUR DE
BOLÍVAR
– CSB –**

**CLAUDIA MILENA CABALLERO SUÁREZ
Directora General**

**MAGANGUE – BOLÍVAR
JULIO 2024**

ASAMBLEA CORPORATIVA 2024

Achí	1	DAINER JOSÉ GUZMÁN CARE
Arenal	2	RAMÓN ZAYAS FONSECA
Altos del Rosario	3	JUAN CARLOS ROMO PÉREZ
Barranco de Loba	4	HENRIQUE BALLESTEROS PEINADO
Cantagallo	5	OMAR DEVANYS ESPARRAGOZA PONCE
Cicuco	6	VLADIMIR STALIN GRANADOS HURTADO
Hatillo de Loba	7	ROBINSON FERNÁNDEZ ASTORGA
El Peñón	8	LUIS ALBERTO CENTENO OLIVARES
Magangué	9	PEDRO MANUEL ALI ALI
Margarita	10	VALENTINA BELLO LOBO
Montecristo	11	LUIS CARLOS BALDOVINO CARO
Santa Cruz de Mompox	12	JUAN NICOLAS SINING CIODARO
Morales	13	ECEQUIEL SALCEDO CARDOZO
Norosí	14	WILBERTO FONSECA ARBELÁEZ
Pinillos	15	CARLOS MARDONIO TOVAR QUEVEDO
Regidor	16	CARLOS ALBERTO BARROS QUIÑONES
Río Viejo	17	EMMANUEL CAÑAS BARROZO
San Fernando	18	ANDRES FELIPE TURIZO LENGUAS
San Jacinto del Cauca	19	ONEY AURELIO HERNANDEZ RIVERA
San Martin de Loba	20	ADALBERTO COTES NIETO
San Pablo	21	JAIR ACEVEDO CAVADÍA
Santa Rosa del Sur	22	MILTON ALEXIS OLAYA SANTAMARÍA
Simití	23	WILMAN ELI QUINTANA GONZÁLEZ
Talaigua Nuevo	24	JORGE ALONSO ARIAS ZULUAGA
Tiquisio	25	NEIL ENRIQUE CANTILLO NÚÑEZ

CONSEJO DIRECTIVO 2024

GUSTAVO FRANCISCO PETRO URREGO
Presidente de la República

LUIS CARLOS MONTENEGRO ALMEIDA
Delegado del Presidente de la República

MARÍA SUSANA MUHAMAD GONZÁLEZ
Ministra de Ambiente y Desarrollo Sostenible

MERY ASUNCIÓN TONCEL GAVIRIA
Delegada de la Ministra de Ambiente y
Desarrollo Sostenible

YAMIL ARANA PADAUÍ
Gobernador de Bolívar,
Presidente del Consejo Directivo

JORGE VALLE RODRIGUEZ
Delegado del Gobernador del
Departamento de Bolívar

OMAR DEVANYS ESPARRAGOZA PONCE
Alcalde de Cantagallo

VLADIMIR STALIN GRANADOS HURTADO
Alcalde de Cicuco

CARLOS ALBERTO BARROS QUIÑONES
Alcalde de Regidor

ONEY AURELIO HERNANDEZ RIVERA
Alcalde de San Jacinto del Cauca

RAFAEL MANJARRES BALDOVINO
Representante del Sector Privado

FRANKLIN MEJÍA PALENCIA
Representante del Sector Privado

MAURICIO ALFREDO MUNIVE ORTIZ
Representante de las Ong Ambientales

JOSÉ ROGELIO ALVAREZ MUÑOZ
Representante de las Ong Ambientales

ELFRÉN VÁSQUEZ SALAS
Representante de las Etnias

SANDRA DIAZ PINEDA
Secretaria Consejo Directivo

DIRECTIVOS
CORPORACIÓN AUTÓNOMA REGIONAL DEL SUR DE BOLÍVAR
- CSB -

CLAUDIA MILENA CABALLERO SUÁREZ
Directora General

JOSÉ DE JESÚS PASCUALES LÓPEZ
Subdirector de Planeación

ROVIRO JOSÉ MENCO MENCO
Subdirector de Gestión Ambiental

NADIA MARLEN ATENCIA BOHORQUEZ
Subdirectora Administrativa y Financiera

SANDRA DIAZ PINEDA
Secretaria General

FARITH MARTÍN NAVARRO
Jefe Oficina Control Interno

TABLA DE CONTENIDO

	<i>Pág.</i>
PRESENTACIÓN	5
<hr/>	
1. COMPONENTE DE PLANEACIÓN	6
<hr/>	
1.1 ASIGNACIÓN DE RECURSOS PARA PROGRAMAS Y PROYECTOS DE INVERSIÓN	6
1.2 PROGRAMA I: EDUCACIÓN PARA LA PROTECCIÓN AMBIENTAL Y LA CONVIVENCIA	7
1.2.1 PROYECTO 1. CAPACITACIÓN Y EDUCACIÓN AMBIENTAL	7
1.3 PROGRAMA II: FORTALECIMIENTO INSTITUCIONAL	8
1.3.1 PROYECTO 2. IMPLANTACIÓN, ESTRUCTURACIÓN Y FORTALECIMIENTO INSTITUCIONAL	8
1.4 PROGRAMA III: ORDENAMIENTO AMBIENTAL TERRITORIAL Y GESTIÓN DEL RIESGO DE DESASTRES: UNA CONTRIBUCIÓN AL DESARROLLO SOSTENIBLE	9
1.4.1 PROYECTO 3. INTEGRACIÓN DE LAS UNIDADES DE USO ADECUADO DEL TERRITORIO EN LA PLANIFICACIÓN TERRITORIAL, DE LA JURISDICCIÓN DE LA CSB	9
1.4.2 PROYECTO 4. IMPLEMENTACIÓN DE LA GESTIÓN DEL RIESGO ECOSISTÉMICO PARA LA PREVENCIÓN Y REDUCCIÓN DE DESASTRES EN LA JURISDICCIÓN DE LA CSB	9
1.5 PROGRAMA IV: GESTIÓN DEL CAMBIO CLIMÁTICO PARA UN DESARROLLO BAJO EN CARBONO Y RESILIENTE AL CLIMA	10
1.5.1 PROYECTO 5. CONSERVACIÓN Y MANEJO DE ECOSISTEMAS Y SERVICIOS ECOSISTÉMICOS PARA UN DESARROLLO BAJO EN CARBONO Y RESILIENTE AL CLIMA	10
1.6 PROGRAMA V: RECUPERACIÓN Y MANEJO DE ECOSISTEMAS ESTRATÉGICOS	10
1.6.1 PROYECTO 6. REHABILITACIÓN ECOLÓGICA PARTICIPATIVA DE ÁREAS AFECTADAS POR LA PÉRDIDA DE LA COBERTURA BOSCOsa, EN LA CUENCA DIRECTOS AL BAJO MAGDALENA ENTRE EL BANCO Y PLATO, CÓDIGO 2907; EN JURISDICCIÓN DE LA CSB, MUNICIPIO DE EL PEÑÓN	10
1.7 PROGRAMA VI: INFRAESTRUCTURA AMBIENTAL – CALIDAD DE VIDA	11
1.7.1 PROYECTO 7. SANEAMIENTO BÁSICO EN LOS MUNICIPIOS DEL SUR DE BOLÍVAR	11
1.8 PROGRAMA VII: DESARROLLO SOCIAL Y PRODUCTIVO SOSTENIBLE	12
1.8.1 PROYECTO 8. ADMINISTRACIÓN Y CONTROL DE LOS RECURSOS NATURALES RENOVABLES	12
1.8.2 PROYECTO 9. IMPLEMENTACIÓN Y FORTALECIMIENTO DEL PROGRAMA REGIONAL DE NEGOCIOS VERDES PARA LA REGIÓN CARIBE, EN JURISDICCIÓN DE LA CSB.	13
1.8.3 PROYECTO 10. CONTRIBUCIÓN AMBIENTAL A LA GESTIÓN INTEGRADA DEL MERCURIO EN LA MINERÍA ARTESANAL Y DE PEQUEÑA ESCALA EN LA JURISDICCIÓN DE LA CSB	14
1.9 PROGRAMA VIII: GESTIÓN INTEGRAL DEL RECURSO HÍDRICO	14
1.9.1 PROYECTO 11. FORMULACIÓN DEL PLAN DE ORDENACIÓN Y MANEJO DE LA CUENCA HIDROGRÁFICA DIRECTOS BAJO CAUCA - CGA LA RAYA ENTRE RÍO NECHÍ Y BRAZO DE LOBA - SZH, CÓDIGO 2626; EN JURISDICCIÓN DE LA CSB; BOLÍVAR ¹⁴	14
1.10 GESTIÓN DE PROYECTOS	15
<hr/>	
2. COMPONENTE DE EJECUCIÓN	16
<hr/>	
2.1 PROYECTO 1. CAPACITACIÓN Y EDUCACIÓN AMBIENTAL	16

2.2	PROYECTO 2. IMPLANTACIÓN, ESTRUCTURACIÓN Y FORTALECIMIENTO INSTITUCIONAL	21
2.2.1	IMPLEMENTAR GOBIERNO EN LÍNEA	21
2.2.2	INICIAR LA IMPLEMENTACIÓN DEL SISTEMA DE INFORMACIÓN GEOGRÁFICA – SIG	22
2.2.3	IMPLEMENTAR LOS SISTEMAS DE INFORMACIÓN DEL IDEAM: SIRH, SIUR (RUA), SNIF, RESPEL, Y SISAIRE (COMPONENTE RUIDO)	23
2.3	PROYECTO 3. INTEGRACIÓN DE LAS UNIDADES DE USO ADECUADO DEL TERRITORIO EN LA PLANIFICACIÓN TERRITORIAL, DE LA JURISDICCIÓN DE LA CSB	25
2.3.1	ARTICULAR LA PLANIFICACIÓN AMBIENTAL REGIONAL CON EL DPTO DE BOLÍVAR Y LOS MUNICIPIOS DE JURISDICCIÓN DE LA CSB	25
2.3.2	ASISTIR EN EL PROCESO DE INCLUSIÓN DE LOS ASUNTOS EXCLUSIVAMENTE AMBIENTALES EN EL AJUSTE DE LOS PLANES DE ORDENAMIENTO TERRITORIAL	28
2.4	PROYECTO 4. IMPLEMENTACIÓN DE LA GESTIÓN DEL RIESGO ECOSISTÉMICO PARA LA PREVENCIÓN Y REDUCCIÓN DE DESASTRES EN LA JURISDICCIÓN DE LA CSB	30
2.5	PROYECTO 5. CONSERVACIÓN Y MANEJO DE ECOSISTEMAS Y SERVICIOS ECOSISTÉMICOS PARA UN DESARROLLO BAJO EN CARBONO Y RESILIENTE AL CLIMA CSB	32
2.5.1	IMPLEMENTAR PROCESOS DE RESTAURACIÓN, COMO MEDIDAS DE MITIGACIÓN AL CAMBIO CLIMÁTICO. FASE 1. PRODUCCIÓN DE ÁRBOLES O MATERIAL VEGETAL PARA SIEMBRA	32
2.6	PROYECTO 6. REHABILITACIÓN ECOLÓGICA PARTICIPATIVA DE ÁREAS AFECTADAS POR LA PÉRDIDA DE LA COBERTURA BOSCOVA, EN LA CUENCA DIRECTOS AL BAJO MAGDALENA ENTRE EL BANCO Y PLATO, CÓDIGO 2907; EN JURISDICCIÓN DE LA CSB, MUNICIPIO DE EL PEÑÓN CSB	38
2.6.1	CONTRIBUIR A LA AMPLIACIÓN DE ÁREAS CON COBERTURA FORESTAL EN EL MUNICIPIO DE EL PEÑÓN, BOLÍVAR	38
2.6.2	IMPLEMENTAR ACTIVIDADES DE SENSIBILIZACIÓN COMUNITARIA EN LA CONSERVACIÓN Y/O REHABILITACIÓN DE LOS ECOSISTEMAS FORESTALES EN EL MUNICIPIO DE EL PEÑÓN, BOLÍVAR.	39
2.7	PROYECTO 7. SANEAMIENTO BÁSICO EN LOS MUNICIPIOS DEL SUR DE BOLÍVAR CSB	39
2.7.1	APOYAR LA IMPLEMENTACIÓN DEL USO EFICIENTE DEL RECURSO AGUA EN LA PRESTACIÓN DEL SERVICIO DE AGUA POTABLE, POR PARTE DE LOS MUNICIPIOS DE LA JURISDICCIÓN DE LA CSB	39
2.7.2	APOYAR LA IMPLEMENTACIÓN DEL ADECUADO VERTIMIENTO DE AGUAS RESIDUALES DOMÉSTICAS EN LA PRESTACIÓN DEL SERVICIO DE ALCANTARILLADO, POR PARTE DE LOS MUNICIPIOS DE LA JURISDICCIÓN DE LA CSB	40
2.7.3	DIVULGAR “LOS LINEAMIENTOS PARA LOCALIZACIÓN DE INFRAESTRUCTURA BÁSICA, DISPOSICIÓN DE RESIDUOS SÓLIDOS Y APROVISIONAMIENTO DE SERVICIOS PÚBLICOS”	43
2.7.4	IMPLEMENTAR RED DE MONITOREO DE CALIDAD DEL AGUA	45
2.8	PROYECTO 8. ADMINISTRACIÓN Y CONTROL DE LOS RECURSOS NATURALES RENOVABLES	45
2.8.1	REALIZAR LA EVALUACIÓN AMBIENTAL A SOLICITUDES DE LICENCIAS, PERMISOS, CONCESIONES, AUTORIZACIONES, Y OTROS EN LOS 25 MUNICIPIOS DE JURISDICCIÓN DE LA CSB	45
2.8.2	EFFECTUAR EL CONTROL Y SEGUIMIENTO AMBIENTAL A LICENCIAS, PERMISOS Y AUTORIZACIONES, EN LOS 25 MUNICIPIOS DE LA JURISDICCIÓN DE LA CSB	50
2.8.3	ATENDER Y RESOLVER LAS QUEJAS, RECLAMOS, MULTAS Y DAÑOS; QUE SURJAN ENTRE LOS USUARIOS POR EL USO DE LOS RECURSOS NATURALES RENOVABLES	55
2.8.4	ADELANTAR INVESTIGACIONES ADMINISTRATIVAS REQUERIDAS POR LA INFRACCIÓN A LA NORMATIVA AMBIENTAL	55
2.8.5	REALIZAR EL CONTROL DE LA MOVILIZACIÓN, PROCESAMIENTO Y COMERCIALIZACIÓN DE LOS RECURSOS NATURALES RENOVABLES, EN LOS 25 MUNICIPIOS DE LA JURISDICCIÓN DE LA CSB	57
2.9	PROYECTO 9. IMPLEMENTACIÓN Y FORTALECIMIENTO DEL PROGRAMA REGIONAL DE NEGOCIOS VERDES PARA LA REGIÓN CARIBE, EN JURISDICCIÓN DE LA CSB, EN JURISDICCIÓN DE LA CSB	60

2.9.1	APOYAR EL FORTALECIMIENTO DE LAS CAPACIDADES DE LA CSB PARA IMPLEMENTAR EL PRNV - REGIÓN CARIBE	60
2.9.2	PROMOVER EL DESARROLLO DE ESTRATEGIAS DE PROMOCIÓN Y COMERCIALIZACIÓN DE LOS NEGOCIOS VERDES	62
2.10	PROYECTO 10. CONTRIBUCIÓN AMBIENTAL A LA GESTION INTEGRADA DEL MERCURIO EN LA MINERIA ARTESANAL Y DE PEQUEÑA ESCALA EN LA JURISDICCIÓN DE LA CSB	66
2.10.1	DETERMINAR LAS CARACTERÍSTICAS TÉCNICO-LEGALES DEL PROCESO DE LAS ACTIVIDADES MINERAS ARTESANAL Y DE PEQUEÑA ESCALA	66
2.10.2	DIVULGAR A LA COMUNIDAD EN GENERAL SOBRE LOS IMPACTOS DEL MERCURIO EN EL AMBIENTE	67
3.	COMPONENTE DE SEGUIMIENTO	80
3.1	REPORTE DE AVANCE DEL PLAN DE ACCIÓN CUATRIENAL PAC CSB 2024-2027	80
3.1.1	BALANCE DE LA GESTIÓN, CLASIFICADO EN PROGRAMAS DE INVERSIÓN PÚBLICA NACIONAL	80
3.1.2	APORTE AL CUMPLIMIENTO DE LOS OBJETIVOS DE DESARROLLO SOSTENIBLE	81
3.2	COMPORTAMIENTO DEL PRESUPUESTO DE RENTAS Y GASTOS	83
3.2.1	COMPORTAMIENTO DE LOS INGRESOS DE LA CORPORACIÓN POR FUENTES	83
3.2.1.1	Ejecución Presupuestal de Ingresos	84
3.2.2	COMPORTAMIENTO DE GASTOS DE LA CORPORACIÓN	89
3.2.2.1	Ejecución de gastos de funcionamiento – Recursos Presupuesto General de la Nación (PGN)	89
3.2.2.2	Ejecución de gastos de funcionamiento – Recursos del Fondo de Compensación Ambiental – FCA, a junio 30 de 2024	91
3.2.2.3	Ejecución de gastos de funcionamiento – Recursos Propios	93
3.2.2.4	Ejecución de gastos de inversión – Recursos Propios	96
3.2.2.5	Ejecución de gastos de inversión – Recursos del Fondo de Compensación Ambiental FCA	99
3.2.2.6	Ejecución de gastos de inversión – Recursos del Sistema General de Regalías SGR	100
	ANEXO 1. MATRIZ SEGUIMIENTO PAC	102
	ANEXO 2. INFORME DE EJECUCIÓN PRESUPUESTAL DE INGRESOS, GASTOS Y GASTOS DETALLADOS DE INVERSIÓN	103

LISTA DE TABLAS

	<i>Pág.</i>
Tabla 1. Programas y Proyectos, Vigencia 2023.....	6
Tabla 2. Mesas de articulación de la planificación territorial con la ambiental regional y nacional	26
Tabla 3. Salvoconductos de movilización y removilización de productos de la flora silvestre	46
Tabla 4. Salvoconductos de movilización y removilización de productos de la fauna silvestre	47
Tabla 5. Indicadores de producto para evaluación ambiental de solicitudes.....	49
Tabla 6. Seguimiento a plantas de beneficio animal ó mataderos.....	52
Tabla 7. Indicadores de producto para seguimiento de autorizaciones ambientales o actividades.....	54
Tabla 8. Número de investigaciones administrativas ambientales y medidas preventivas con actuación y vigentes en el 2023 y su estado.....	56
Tabla 9. Especies decomisada o rescatadas	57
Tabla 10. Colección especies CSB sin disposición final	58
Tabla 11. Avance físico y financiero por proyecto y actividades – Vigencia 2024	68
Tabla 12. Proyectos de Inversión - Informe de Ejecución Física y Financiera, Vigencia 2024 - Periodo Evaluado: Enero 1 – Junio 30 de 2024	75
Tabla 13. Balance de la gestión y el aporte al PGAR 2020-2031 y a los Programas de Inversión Pública Nacional.....	80
Tabla 14. Aporte al cumplimiento de los ODS.....	82
Tabla 15. Modificaciones Presupuestales a junio 30 de 2024	83
Tabla 16. Recursos presupuestados a junio 30 de 2024	84
Tabla 17. Destinación de los Recursos a Junio 30 de 2024	84
Tabla 18. Comportamiento del recaudo de la sobretasa por municipio.....	85
Tabla 19. Ejecución Presupuestal de Ingresos - Vigencia Fiscal 2024, periodo enero a junio	86
Tabla 20. Ejecución Presupuestal de Gastos de Funcionamiento - Recursos Nación periodo enero a junio 2024.....	90
Tabla 21. Ejecución Presupuestal de Gastos de Funcionamiento - Recursos del Fondo de Compensación Ambiental FCA periodo enero a junio 2024	92
Tabla 22. Ejecución Presupuestal de Gastos de Funcionamiento - Recursos Propios periodo enero a junio 2024.....	94
Tabla 23. Ejecución Presupuestal de Gastos de Inversión por Proyectos – Recursos Propios periodo enero a junio 2024.....	97
Tabla 24. Ejecución Presupuestal de Gastos de Inversión Proyecto financiado con recursos del Fondo de Compensación Ambiental FCA – periodo enero a junio 2024.....	100
Tabla 25. Ejecución Presupuestal de Gastos de Inversión Proyecto Financiado con – Recursos del Sistema General de Regalías SGR - periodo enero a junio 2024.....	100

PRESENTACIÓN

\

Para dar cumplimiento a lo establecido en el artículo 2.2.8.6.5.4 del Decreto 1076 de 2015, se presenta el Informe Integral de Avance de Ejecución del Plan de Acción Cuatrienal 2024 – 2027, con los avances en la ejecución física y financiera de los programas y proyectos en el periodo comprendido de enero 1 a junio 30 de 2024, el cual deberá ser remitido al Ministerio de Ambiente y Desarrollo Sostenible - MADS, previa aprobación por parte del Consejo Directivo.

El Informe se estructuró atendiendo las recomendaciones generadas por la Dirección de Planeación, Información y Coordinación Regional del Ministerio, a través de los documentos “Referentes Generales para la Estructuración del Informe de Gestión de las Corporaciones Autónomas Regionales y de Desarrollo Sostenible”, de enero de 2017 y los lineamientos emitidos por la Dirección de Ordenamiento Ambiental Territorial y Sistema Nacional Ambiental del MADS, de 13 de junio de 2024, Radicado 31042024E2021049.

En el Capítulo 1, se desarrolla el Componente de Planeación, tomando como referente lo definido para la Vigencia del 2024, en el Plan de Acción Cuatrienal 2024 – 2027.

En el Capítulo 2, se observa el Componente de Ejecución, a través del Reporte de Gestión por Programas y Proyectos del Plan de Acción Cuatrienal, vigencia 2024.

En el Capítulo 3, se presenta el Componente de Seguimiento, a través del reporte de avance de la vigencia 2024, del Plan de Acción Cuatrienal PAC CSB 2024 – 2027, detallando el aporte de las metas a junio 30 de 2024, de los programas y proyectos a los siguientes instrumentos de planificación y compromisos internacionales: Plan de Gestión Ambiental Regional – PGAR CSB 2020 – 2031, a los Objetivos de Desarrollo Sostenible y al Plan Nacional de Desarrollo 2022 – 2026. Igualmente contempla el reporte del estado presupuestal.

Cordialmente,

CLAUDIA MILENA CABALLERO SUÁREZ

Directora General

1. COMPONENTE DE PLANEACIÓN

1.1 ASIGNACIÓN DE RECURSOS PARA PROGRAMAS Y PROYECTOS DE INVERSIÓN

El referente de este componente lo constituye lo definido en el Plan de Acción Cuatrienal – 2024 - 2027, para la vigencia del 2024, aprobado mediante Acuerdo 003 del 4 de junio de 2024, en la suma de **ONCE MIL CUATROCIENTOS CUARENTA Y SIETE MILONES TRESCIENTOS ONCE MIL SETECIENTOS CUARENTA Y UN PESOS MCTE (\$11.447.311.741)**.

Inversión distribuida en los siguiente programas y proyectos:

Tabla 1. Programas y Proyectos, Vigencia 2023

Programas		Proyectos		Recursos Propios		Otras Fuentes		Total	
				Pesos	%	Pesos	%	Pesos	%
1	Programa I. Educación para la protección ambiental y la convivencia	1	Proyecto 1. Capacitación y Educación Ambiental	60.000.000	4,2%			60.000.000	0,5%
2	Programa II. Fortalecimiento Institucional	2	Proyecto 2. Implantación, Estructuración y Fortalecimiento Institucional	75.000.000	5,3%			75.000.000	0,7%
3	Programa III. Ordenamiento ambiental territorial y gestión del riesgo de desastres: Una contribución al desarrollo sostenible	3	Proyecto 3. Integración de las unidades de uso adecuado del territorio en la planificación territorial, de la jurisdicción de la CSB	75.000.000	5,3%			75.000.000	0,7%
		4	Proyecto 4. Implementación de la Gestión del Riesgo Ecosistémico para la Prevención y Reducción de Desastres en la Jurisdicción de la CSB	40.000.000	2,8%			40.000.000	0,3%
4	Programa IV. Gestión del cambio climático para un desarrollo bajo en carbono y resiliente al clima	5	Proyecto 5. Conservación y Manejo de Ecosistemas y Servicios Ecosistémicos para un Desarrollo Bajo en Carbono y Resiliente al Clima	29.746.000	2,1%			29.746.000	0,3%
5	Programa V. Recuperación y manejo de ecosistemas estratégicos	6	Proyecto 6. Rehabilitación ecológica participativa de áreas afectadas por la pérdida de la cobertura boscosa, en la cuenca Directos al Bajo Magdalena entre El Banco y Plato, Código 2907; en jurisdicción de la CSB, municipio de El Peñón		0,0%	3.978.320.430	39,7%	3.978.320.430	34,8%
6	Programa VI. Infraestructura ambiental - Calidad de vida	7	Proyecto 7. Saneamiento Básico en los Municipios del Sur de Bolívar	434.600.507	30,6%			434.600.507	3,8%

Programas	Proyectos	Recursos Propios		Otras Fuentes		Total			
		Pesos	%	Pesos	%	Pesos	%		
7	Programa VII. Desarrollo social y productivo sostenible	8	Proyecto 8. Administración y Control de los Recursos Naturales Renovables	650.627.881	45,8%			650.627.881	5,7%
		9	Proyecto 9. Implementación y Fortalecimiento del Programa Regional de Negocios Verdes, para la Región Caribe, en Jurisdicción de la CSB	30.000.000	2,1%			30.000.000	0,3%
		10	Proyecto 10. Contribución Ambiental a la Gestión Integrada del Mercurio en la Minería Artesanal y de Pequeña Escala en la Jurisdicción de la CSB	25.000.000	1,8%			25.000.000	0,2%
8	Programa VIII. Gestión Integral del Recursos Hídrico	11	Proyecto 11. Formulación del Plan de Ordenación y Manejo de la Cuenca Hidrográfica Directos Bajo Cauca - Cga La Raya entre Río Nechí y Brazo de Loba - SZH, código 2626; en Jurisdicción de la CSB; Bolívar		0,0%	6.049.016.923	60,3%	6.049.016.923	52,8%
Total Presupuesto Inversión 2024				1.419.974.388	100,0%	10.027.337.353	100,0%	11.447.311.741	100,0%

A continuación, se relacionan los objetivos y metas planteadas en el Plan de Acción Cuatrienal 2024 – 2027, para la vigencia 2024.

1.2 PROGRAMA I: EDUCACIÓN PARA LA PROTECCIÓN AMBIENTAL Y LA CONVIVENCIA

1.2.1 Proyecto 1. Capacitación y Educación Ambiental

Presupuesto en \$.

Año	PGN	Recursos Propios	FCA	Valor Total
2024	0	\$ 60.000.000	0	\$ 60.000.000

Metas

- | | | |
|---|---|--|
| <p>1. Promover la estrategia de proyectos ambientales escolares (PRAES), en el marco de la educación formal, en la jurisdicción de la CSB</p> | 2 | Estrategias de educación ambiental implementadas |
| <p>2. Promover la estrategia de proyectos ciudadanos y comunitarios de educación ambiental (PROCEDAS), en el marco de la educación para el trabajo y el desarrollo humano, en la jurisdicción de la CSB</p> | 2 | Estrategias de participación ciudadana en la |

		gestión ambiental implementadas
3.	Capacitar en temáticas ambientales requeridas por las comunidades asentadas en la jurisdicción, en el marco de la educación para el trabajo y el desarrollo humano	1 Estrategias educativo ambientales y de participación implementadas
4.	Fortalecer, promover y desarrollar la estrategia CIDEA, en los municipios del Sur de Bolívar	2 Estrategias educativo ambientales y de participación implementadas
5.	Realizar una alianza territorial para el desarrollo de la Política Nacional de Educación Ambiental	2 Estrategias educativo ambientales y de participación implementadas

1.3 PROGRAMA II: FORTALECIMIENTO INSTITUCIONAL

1.3.1 Proyecto 2. Implantación, estructuración y fortalecimiento institucional

Presupuesto en \$.

Año	PGN	Recursos Propios	FCA	Valor Total
2024	0	\$ 75.000.000	0	\$ 75.000.000

Metas

1	Implementar Gobierno en Línea	1	Servicio de información en línea implementado
2	Iniciar la implementación del Sistema de Información Geográfica - SIG	1	Sistemas de información fortalecidos y actualizados
3	Implementar los Sistemas de Información del IDEAM: SIRH, SIUR, SNIF, RESPEL y SISAIRES (componente ruido)	4	Sistemas de información fortalecidos y actualizados

1.4 PROGRAMA III: ORDENAMIENTO AMBIENTAL TERRITORIAL Y GESTIÓN DEL RIESGO DE DESASTRES: UNA CONTRIBUCIÓN AL DESARROLLO SOSTENIBLE

1.4.1 Proyecto 3. Integración de las Unidades de Uso Adecuado del Territorio en la Planificación Territorial, de la Jurisdicción de la CSB

Presupuesto en \$.

Año	PGN	Recursos Propios	FCA	Valor Total
2024	0	\$ 75.000.000	0	\$ 75.000.000

Metas

- | | | | |
|---|--|---|----------------------------------|
| 1 | Articular la planificación ambiental regional con el dpto de Bolívar y los municipios de jurisdicción de la CSB | 2 | Campañas realizadas |
| 2 | Asistir en el proceso de inclusión de los asuntos exclusivamente ambientales en el ajuste de los planes de ordenamientos territorial | 6 | Entidades asistidas técnicamente |

1.4.2 Proyecto 4. Implementación de la Gestión del Riesgo Ecosistémico para la Prevención y Reducción de Desastres en la Jurisdicción de la CSB

Presupuesto en \$.

Año	PGN	Recursos Propios	FCA	Valor Total
2024	0	\$ 40.000.000	0	\$ 40.000.000

Metas

- | | | | |
|---|--|---|-------------------|
| 1 | Apoyar el conocimiento del riesgo en la jurisdicción de la CSB | 1 | Campaña realizada |
| 2 | Apoyar la reducción del riesgo en la jurisdicción de la CSB | 1 | Campaña realizada |

1.5 PROGRAMA IV: GESTIÓN DEL CAMBIO CLIMÁTICO PARA UN DESARROLLO BAJO EN CARBONO Y RESILIENTE AL CLIMA

1.5.1 Proyecto 5. Conservación y Manejo de Ecosistemas y Servicios Ecosistémicos para un Desarrollo Bajo en Carbono y Resiliente al Clima

Presupuesto en \$.

Año	PGN	Recursos Propios	FCA	Valor Total
2024	0	\$ 29.746.000	0	\$ 29.746.000

Metas

- | | | | |
|---|---|-------|----------------------|
| 1 | Implementar procesos de restauración, como medidas de mitigación al cambio climático. Fase 1. Producción de árboles o material vegetal para siembra | 8.000 | Plántulas producidas |
|---|---|-------|----------------------|

1.6 PROGRAMA V: RECUPERACIÓN Y MANEJO DE ECOSISTEMAS ESTRATÉGICOS

1.6.1 Proyecto 6. Rehabilitación ecológica participativa de áreas afectadas por la pérdida de la cobertura boscosa, en la cuenca Directos al Bajo Magdalena entre El Banco y Plato, Código 2907; en jurisdicción de la CSB, municipio de El Peñón

Presupuesto en \$.

Año	SGR	Recursos Propios	FCA	Valor Total
2024	\$ 3.978.320.430	0	0	\$ 3.978.320.430

Metas

- | | | | |
|---|---|-----|--------------------------------------|
| 1 | Contribuir a la ampliación de áreas con cobertura forestal en el municipio de El Peñón, Bolívar | 265 | Hectáreas en proceso de restauración |
| 2 | Contribuir a la ampliación de áreas con cobertura forestal en el municipio de El Peñón, Bolívar | 90 | Personas capacitadas |

1.7 PROGRAMA VI: INFRAESTRUCTURA AMBIENTAL – CALIDAD DE VIDA

1.7.1 Proyecto 7. Saneamiento Básico en los Municipios del Sur de Bolívar

Presupuesto en \$.

Año	PGN	Recursos Propios	FCA	Valor Total
2024	0	\$ 434.600.507	0	\$ 434.600.507

Metas

- | | | | |
|---|--|---|--|
| 1 | Apoyar la implementación del uso eficiente del recurso agua en la prestación del servicio de agua potable, por parte de los municipios de la jurisdicción de la CSB | 1 | Talleres realizados |
| 2 | Apoyar la implementación del adecuado vertimiento de aguas residuales domésticas en la prestación del servicio de alcantarillado, por parte de los municipios de la jurisdicción de la CSB | 1 | Talleres realizados |
| 3 | Divulgar “Los lineamientos para localización de infraestructura básica, disposición de residuos sólidos y aprovisionamiento de servicios públicos” | 1 | Talleres realizados |
| 4 | Implementar red de monitoreo de calidad del agua | 1 | Documento con análisis de la calidad del recurso hídrico |

En el marco de este Proyecto se atenderán las siguientes funciones:

Apoyar la implementación del uso eficiente del recurso agua en la prestación del servicio de agua potable, por parte de los municipios de la jurisdicción de la CSB:

1. Promover y asesorar la formulación e implementación del Programa de Uso Eficiente y Ahorro del Agua (PUEAA).
2. Realizar seguimiento a la implementación de los PUEAA: Inclusión de los programas y proyectos para el uso eficiente y ahorro del agua en los POT, Planes de Desarrollo y Planes de Inversión, priorizando de acuerdo a los recursos económicos y capacidad de los municipios

Sin asignación de recursos se deberá continuar con la ejecución de las siguientes actividades:

- Legalizar las concesiones de agua para la prestación del servicio de agua potable, en la jurisdicción de la CSB
- Apoyar la implementación del cobro de la tasa por uso del agua
- Implementar el Sistema de Información del Recurso Hídrico (SIRH)

Apoyar la implementación del adecuado vertimiento de aguas residuales domésticas en la prestación del servicio de alcantarillado, por parte de los municipios de la jurisdicción de la CSB:

3. Asesorar el ajuste a la formulación e implementación de los Planes de Saneamiento y Manejo de Vertimientos (PSMV), como una herramienta que oriente las acciones locales para el manejo y control de las aguas residuales en los centros urbanos en especial, acorde con la reglamentación que se da en el Plan de Manejo de Aguas Residuales (Conpes 3177 de 2002).
4. Realizar el seguimiento a la implementación de los PSMV: Inclusión de los programas y proyectos de los PSMV de los municipios en los POT, Planes de Desarrollo y Planes de Inversión, priorizando de acuerdo a los recursos económicos y capacidad de los municipios.

Sin asignación de recursos se deberá continuar con la ejecución de las siguientes actividades:

- Legalizar los permisos de vertimiento
- Apoyar la implementación de tasas retributivas

Divulgar “Los lineamientos para localización de infraestructura básica, disposición de residuos sólidos y aprovisionamiento de servicios públicos:

5. Asesorar el ajuste a la nueva norma de la formulación de los Planes de Gestión Integral de Residuos Sólidos, correspondientes a los entes territoriales que conforman la jurisdicción.
6. Realizar el seguimiento a la implementación de los PGIRS: Asesorar e incluir los programas y proyectos de los Planes de Gestión Integral de Residuos Sólidos en los POT y Planes de Desarrollo, de los municipios integrantes de la jurisdicción de la Corporación.

Sin asignación de recursos se deberá continuar con la ejecución de las siguientes actividades:

- Realizar el seguimiento a la implementación de los Planes de Gestión Integral de los Residuos generados en la Atención de Salud y Otras actividades (PGIRASA)
- Implementar el Registro de Generadores de Residuos ó Desechos Peligrosos - Respel:

1.8 PROGRAMA VII: DESARROLLO SOCIAL Y PRODUCTIVO SOSTENIBLE

1.8.1 Proyecto 8. Administración y Control de los Recursos Naturales Renovables

Presupuesto en \$.

Año	PGN	Recursos Propios	FCA	Valor Total
2024	0	\$ 650.627.881	0	\$ 650.627.881

Metas

1	Realizar la evaluación ambiental a solicitudes de licencias, permisos, concesiones, autorizaciones y otros, en los 25 municipios de la jurisdicción de la CSB	125	Actos administrativos de solicitudes elaborados
2	Efectuar el control y seguimiento ambiental a licencias, permisos y autorizaciones, en los 25 municipios de la jurisdicción de la CSB.	165	Actos administrativos de seguimiento elaborados
3	Atender y resolver las quejas, reclamos, multas y daños; que surjan entre los usuarios por el uso de los recursos naturales renovables	75	Actos administrativos de seguimiento elaborados
4	Adelantar investigaciones administrativas requeridas por la infracción a la normativa ambiental	13	Conceptos técnicos acogidos para procesos sancionatorios
5	Realizar el control de la movilización, procesamiento y comercialización de los recursos naturales renovables, en los 25 municipios de la jurisdicción de la CSB.	8	Operativos de control y vigilancia realizados
6	Adecuar y atender el Centro de Atención y Valoración de Fauna Silvestre (CAV)	1	Centro de Atención y Valoración de fauna silvestre adecuado, implementado

1.8.2 Proyecto 9. Implementación y Fortalecimiento del Programa Regional de Negocios Verdes para la Región Caribe, en Jurisdicción de la CSB.

Presupuesto en \$.

Año	PGN	Recursos Propios	FCA	Valor Total
2024	0	\$ 30.000.000	0	\$ 30.000.000

Metas

1	Apoyar el fortalecimiento de las capacidades de la CSB para implementar el PRNV - Región Caribe	10	Negocios verdes consolidados
2	Promover el desarrollo de estrategias de promoción y comercialización de los Negocios Verdes	2	Ferias realizadas

1.8.3 Proyecto 10. Contribución Ambiental a la Gestión Integrada del Mercurio en la Minería Artesanal y de Pequeña Escala en la Jurisdicción de la CSB

Presupuesto en \$.

Año	PGN	Recursos Propios	FCA	Valor Total
2023	0	\$ 25.000.000	0	\$ 25.000.000

Metas

- | | | | |
|---|---|---|--|
| 1 | Determinar las características técnico-legales del proceso de las actividades mineras artesanal y de pequeña escala | 1 | Documento de instrumentos técnicos de evaluación y seguimiento ambiental realizado |
| 4 | Divulgar a la comunidad en general sobre los impactos del mercurio en el ambiente | 1 | Talleres realizados |

1.9 PROGRAMA VIII: GESTIÓN INTEGRAL DEL RECURSO HÍDRICO

1.9.1 Proyecto 11. Formulación del Plan de Ordenación y Manejo de la Cuenca Hidrográfica Directos Bajo Cauca - Cga La Raya entre Río Nechí y Brazo de Loba - SZH, código 2626; en Jurisdicción de la CSB; Bolívar

Presupuesto en \$.

Año	PGN	Recursos Propios	FCA	Valor Total
2024	0	0	\$ 6.049.016.923	\$ 6.049.016.923

Metas

- | | | | |
|---|---|---|---|
| 1 | Determinar las medidas administrativas sobre el uso y el manejo adecuado de los recursos naturales renovables de la cuenca hidrográfica | 1 | Documento del plan de ordenación y manejo de cuenca hidrográfica adoptado |
|---|---|---|---|

1.10 GESTIÓN DE PROYECTOS

La gestión de proyectos en la vigencia 2024, se relaciona con la participación de la Corporación Autónoma Regional del Sur de Bolívar – CSB en las convocatorias estructuradas por el Ministerio de Ambiente y Desarrollo Sostenible – MADS, para la Asignación Ambiental y el 20% del mayor recaudo del Sistema General de Regalías del bienio 2023-2024.

Los proyectos presentados son los siguientes:

Item	Proyecto	Valor solicitado	Meta	Municipio	Convocatoria
1	Recuperación ecológica participativa de áreas afectadas por la pérdida de la cobertura vegetal, en la cuenca Río Bajo San Jorge - NSS; en jurisdicción de la CSB, municipio de Achí	\$ 25.573.441.044	Restauración de 1500 hectáreas	Achí	Conservación de áreas ambientales estratégicas y gestión ambiental en municipios menores a 50000 habitantes
2	Rehabilitación ecológica participativa de áreas afectadas por la pérdida de la cobertura vegetal, en la cuenca Directos al Bajo Magdalena entre el Banco y Plato; en jurisdicción de la CSB, municipio de Regidor	\$ 13.929.625.972	Restauración de 790 hectáreas	Regidor	Conservación de áreas ambientales estratégicas y gestión ambiental en municipios menores a 50000 habitantes
3	Restauración ecológica participativa de áreas afectadas por la pérdida de la cobertura boscosa, en las Cuencas; Río Bajo San Jorge y La Mojana – Río Cauca; en jurisdicción de la CSB, municipio de Magangué	\$ 21.623.608.867	Restauración de 1256 hectáreas	Magangué	Conservación de áreas ambientales estratégicas para el ordenamiento alrededor del agua y la justicia ambiental
	Suma	\$ 61.126.675.883			

2. COMPONENTE DE EJECUCIÓN

Se relaciona el avance de cada uno de los proyectos, en coherencia con los objetivos y metas planteados en el Plan de Acción Cuatrienal 2024 – 2027, en términos de productos, durante el periodo correspondiente al 1er Semestre de la vigencia 2024.

2.1 PROYECTO 1. CAPACITACIÓN Y EDUCACIÓN AMBIENTAL

Las metas de productos asociadas a este proyecto se planificaron su ejecución para el segundo semestre de la vigencia 2024.

No obstante, lo anterior, la CSB ha adelantado en el primer semestre, otras actividades enmarcadas en los objetivos del proyecto, como son:

Otras Actividades:


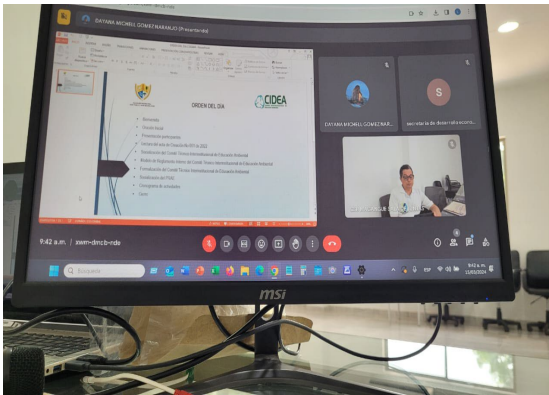
- Participación en evento de capacitación organizado por la empresa Aseopronto S.A.S., sobre manejo adecuado de los residuos sólidos en la Institución Educativa Comunal de Versalles sede Barrio Buenos Aires de la ciudad de Magangué. Se contó con la participación de 70 personas: 4 Docentes, 60 Estudiantes, 2 funcionarios de Aseopronto S.A.S., 2 Estudiantes del SENA y 2 funcionarios de nuestra CAR.



- Visita de asesoría en PRAE a la Institución Educativa San Mateo sede Santa Rita, solicitada por el Coordinador Académico Alexander Benavides Acuña. Dicha Institución Educativa viene trabajando el proyecto educativo ambiental de ornato y embellecimiento locativo con especies vegetales nativas y el manejo adecuado de los residuos sólidos que allí se generan.



- Participación en tres (3) reuniones virtuales de asesoría al Comité Interinstitucional de Educación Ambiental del municipio de San Pablo Bolívar, en el proceso de reactivación, elaboración de reglamento interno y reconocimiento legal del CIDEA. Al evento asistieron en promedio 20 personas integrantes de las organizaciones gubernamentales y no gubernamentales de San Pablo - Bolívar.



- Reunión con el Ingeniero Dainer Alfonso Lagares Gómez, demás funcionarios de la UMATA del municipio de Altos del Rosario y los buenos oficios del Consejero CSB Elfrén Vásquez Salas, para articulación de acciones con este ente territorial en temas de educación ambiental, sembratón de árboles campaña "Respira 2030".



- Se adelantaron gestiones en la Alcaldía de Barranco de Loba, con el Secretario de Educación, Carlos Anaya Chávez y Secretario de Minas y Medio Ambiente, Dolván David Arias Morelo, de articulación de acciones con la administración municipal en temas de educación ambiental, sembratón de árboles campaña “Respira 2030”.



- Se realizó reunión en la Alcaldía de El Peñón con la Secretaria de Agricultura y Medio Ambiente Danna Elles Navarro, Alcalde encargado Luis Alfredo Correa Venecia y Secretario de Gobierno Dairo Cadena Martínez, de articulación de acciones con la administración municipal en temas de educación ambiental, sembratón de árboles campaña “Respira 2030”.



- Realización de evento en conmemoración del día mundial del agua, en la Institución Educativa Técnico Acuícola de Cascajal, corregimiento de Cascajal, Municipio de Magangué, con una capacitación sobre la importancia de los ecosistemas de humedales y el Río Grande de la Magdalena, el ciclo del agua. Se contó con participación de 132 personas integrantes de la comunidad educativa: Docentes, Alumnos de los grados 8°, 9° y 10°, y personal administrativo.



- Celebración del cumpleaños 523 del Río Grande de la Magdalena (1° de abril) con la realización de una campaña de plantación de 200 árboles a orillas del complejo cenagoso de Cascaloa y recolección de 8 toneladas de residuos sólidos en el corregimiento de Cascajal. Evento que contó con participación de 200 personas integrantes de la empresa Aseopronto SA ESP, Oficina de Gestión Social de la Alcaldía de Magangué, Grupo de Protección Ambiental de la Policía Nacional, Batallón de Infantería de Marina No. 17, la Institución Educativa Técnico Acuícola de Cascajal, Agua la Cascada Lay, Asociación AGROPESCAR, Junta de Acción Comunal de Cascajal y comunidad en General.



- Conmemoración del Día Mundial de la Tierra (22 de abril) con la realización de una jornada de sembratón de 500 árboles en el área de amortiguamiento de la ciénaga Grande de Magangué y recolección de 3 toneladas de residuos sólidos. Evento que contó con participación de 200 personas integrantes de la empresa Aseopronto SA ESP, Guardia de Control Urbano de la Alcaldía de Magangué, Grupo de Protección Ambiental de la Policía Nacional, Batallón de Infantería de Marina No. 17, Agua la Cascada Lay, Juntas de Acción Comunal de los Barrios Sanmarkanda, Florida II, Punta de Piedra, Comuneros, José Antonio Galán, Nueva Esperanza y la Esperanza de un Pueblo.



- Homenaje al Día Nacional del Árbol (29 de abril) con la realización de una jornada de sembratón de 300 árboles y recolección de 3 toneladas de residuos sólidos en la sede principal de la Institución Educativa Manuel Atencia Ordoñez. Evento que contó con participación de 150 personas integrantes de la empresa Aseopronto SA ESP, Grupo de Protección Ambiental de la Policía Nacional, Batallón de Infantería de Marina No. 17, Agua la Cascada Lay y comunidad educativa de la Institución Educativa Manuel Atencia Ordoñez.



2.2 PROYECTO 2. IMPLANTACIÓN, ESTRUCTURACIÓN Y FORTALECIMIENTO INSTITUCIONAL

2.2.1 Implementar Gobierno en Línea

Producto 1	:	Servicio de información en línea
Indicador	:	Servicio de información en línea implementado
Unidad de medida	:	Número
Meta	:	1
Ejecución	:	0,64
Avance	:	64%

En el marco de este proyecto se adelanta lo pertinente a la estrategia de Gobierno en Línea, en la cual se han tenido los siguientes logros por indicador y avances de los respectivos componentes.

Indicador	:	Gobierno Abierto
Logro principal	:	Página web
Avance	:	La página web corporativa se encuentra activa y cumple con una aproximación del 90% de los criterios que debe contemplar un portal web Gubernamental, estos están fundamentados en los criterios de accesibilidad y usabilidad (certificado) de la información publicada en cada uno de los enlaces o menús del sitio web de la Corporación.

Indicador	:	Servicios
Logro principal	:	Sistema PQRD
Avance	:	Se están realizando mejoras en el funcionamiento de las aplicaciones que reciben las peticiones, quejas y reclamos de la entidad por parte de los usuarios. Este indicador según los criterios anteriormente mencionados está en un 70% de avance.

Indicador	:	Gestión
Logro principal	:	Plan Estratégico de las Tecnologías de la Información PETI
Avance	:	El PETI está en una etapa de Construcción por lo que este indicador está en un avance de un 60% , la Corporación está en el proceso de diseño del PETI, además la entidad ejecuta criterios que deben estar incluidos en el Plan por ley, lo cual es un avance al momento de llegar a la etapa de presentación.

Indicador	:	Seguridad y Privacidad de la Información
Logro principal	:	Modelo de la Seguridad y Privacidad de la Información - MSPI
Avance	:	Actualmente la información se encuentra protegida bajo el protocolo IPv4 el cual es usado por la Corporación y se están tomando los controles sugeridos por COLCERT, además de que está en etapa de análisis el MSPI, quedando en un avance del 95% , debido a que la entidad implementó un protocolo que blinda la información de la Corporación.

2.2.2 Iniciar la implementación del Sistema de Información Geográfica – SIG

Producto 1	:	Servicio de administración de los sistemas de información para los procesos de toma de decisiones
Indicador	:	Sistemas de información fortalecidos y actualizados
Unidad de medida	:	Número
Meta	:	1
Ejecución	:	0,5
Avance	:	50%

En el marco de las competencias la Subdirección de Planeación de la CSB, para el primer semestre de la vigencia del 2024, con el objetivo de continuar con la mejora en el funcionamiento de las herramientas para el acceso de la información y la eficiencia en la gestión de la información de la jurisdicción; se ha continuado con la migración de nuestra información cartográfica a la nube en este caso la usada es **OneDrive**, la cual ha mejorado significativamente la accesibilidad de la información para los usuarios internos y externos de esta CAR.

El servicio de información para la gestión del conocimiento con utilización del SIG, se ha prestado a través de la atención de un total de **doscientos sesenta y nueve (269)** solicitudes sobre las siguientes temáticas:

- Suministro de información de los instrumentos de planificación de la CSB
- Certificaciones de articulación de la planificación territorial con la regional
- Conceptos técnicos de viabilidad técnica ambiental a partir de los instrumentos de planificación
- Certificaciones para título minero. Esta certificación se da en cumplimiento de la Sentencia proferida por el Consejo de Estado, el 4 de agosto de 2022, adicionada y aclarada mediante Auto del 29 de septiembre de 2022, dentro de la Acción Popular No. 250002341000-2013-02459-01. La certificación se expide en los términos del análisis de los ecosistemas estratégicos establecidos en la sentencia con los cuales cuenta esta CAR y los instrumentos de planificación que zonifican el territorio, los cual son soportados mediante las Determinantes Ambientales de la CSB.

Para el primer semestre de la vigencia del 2024, se atendieron y resolvieron doscientos sesenta y nueve (269) solicitudes, de las cuales el 45% correspondieron al suministro de información de los instrumentos de planificación de la CSB, 5% a certificaciones de articulación de la planificación territorial con el nivel regional, 19% a conceptos técnicos de viabilidad técnica ambiental a partir de los instrumentos de planificación de la CSB y 31% a certificaciones para título minero.

Se relaciona el desagregado por tipo de solicitante.

Solicitantes	Solicitudes resueltas				
	Suministro de información de los instrumentos de planificación de la CSB	Certificaciones de articulación de la planificación territorial con la regional	Conceptos técnicos de viabilidad técnica ambiental a partir de los instrumentos de planificación	Certificaciones para título minero	Total solicitudes
MADS	8				8
Municipios	55	8	26		89
Particulares	32			84	116
Entidades públicas	20	6	24		50
Órganos de control	6				6
Suma	121	14	50	84	269

2.2.3 Implementar los Sistemas de Información del IDEAM: SIRH, SIUR (RUA), SNIF, RESPEL, y SISAIRE (componente ruido)

Producto 1	:	Servicio de administración de los sistemas de información para los procesos de toma de decisiones
Indicador	:	Sistemas de información fortalecidos y actualizados
Unidad de medida	:	Número de sistemas
Meta	:	4
Ejecución	:	4
Avance	:	100%

▪ Transmítidos al aplicativo RESPEL - IDEAM

Para el cierre del periodo de balance 2023 se tienen setenta y siete (73) establecimientos que cargaron la información, los cuales se están revisando y validando para posteriormente transmitir al IDEAM antes del 31 de agosto del presente año. Donde, la finalidad es validar la información de las actas de gestión de residuos peligrosos entregadas por los gestores, las cuales deben coincidir con las cantidades de residuos peligrosos reportado mes a mes en el aplicativo RESPEL.

Este dato refleja, que se ha estado al tanto de la respectiva revisión de la información cargada por los usuarios de RESPEL dentro de los tiempos oportunos y este año a la fecha se lograron incorporar dieciocho (18) nuevos establecimientos lo que aumenta nuestro reporte y consolidación de usuarios RESPEL.

▪ Inscritos y transmítidos al aplicativo RUA DEL IDEAM

Para el periodo de balance 2023 se lograron revisar y validar once (11) establecimientos correspondientes a Empresas ubicadas dentro de la jurisdicción de la Corporación. Los cuales

después de la validación fueron transmitidos por funcionarios encargados del aplicativo ante el IDEAM, dando validez con lo establecido en el manual de diligenciamiento y en la normatividad ambiental vigente.

A continuación, se relacionan los establecimientos cargados para el periodo de balance en mención:

Identificación	Establecimiento Industrial	Municipio	CIU 4AC
800094113	Arrocera Cauca LTDA.	Magangué	1051
890400056	Arrocera Los Tamacos LTDA	Magangué	1051
901311139	Arroz Doña Ena S.A.S	Magangué	1051
70693508	Arrocera La Ribereña	Magangué	1051
900225515	Extractor Loma Fresca S.A.S	San Pablo	1031
900638974	Molino Arrocerero Candelaria SAS	Magangué	1051
900046391	Molino Emil LTDA	Magangué	1051
806015284	Molino Serviagro E.U	Magangué	1051
901332303	Molino y Arrocera Magdalena E G S.A.S	Magangué	1051
901035639	Arrocera Kayros	Magangué	1051
900062708	MINERBOL	Santa Rosa del Sur	2432

Del mismo modo, se envió a todos los establecimientos inscritos oficio de recordación para la actualización de la información diligenciada en el Registro Único Ambiental - Sector Manufacturero para el periodo de balance 2023.

▪ **Transmitidos al aplicativo SNIF - IDEAM**

En los actuales momentos se encuentra en proceso de recopilación, procesamiento y consolidación la información forestal pertinente de finales del año 2023 para subirla al SNIF y están sean aprobadas por el IDEAM.

▪ **Inscritos y transmitidos al aplicativo Sistema de Información del Recurso Hídrico-SIRH - IDEAM**

Se encuentran realizando el Inventario de los Permisos: Concesión de Agua Superficial y Subterránea, y de Vertimientos a cuerpos de agua superficiales otorgados por la CSB desde junio de 2023 hasta la fecha.

2.3 PROYECTO 3. INTEGRACIÓN DE LAS UNIDADES DE USO ADECUADO DEL TERRITORIO EN LA PLANIFICACIÓN TERRITORIAL, DE LA JURISDICCIÓN DE LA CSB

2.3.1 Articular la planificación ambiental regional con el dpto de Bolívar y los municipios de jurisdicción de la CSB

Producto 1	:	Servicio de divulgación y socialización ambiental en el marco del ordenamiento ambiental territorial
Indicador	:	Campañas realizadas
Unidad de medida	:	Número
Meta	:	2
Ejecución	:	2
Avance	:	100%

Campaña N°. 1. Dirigida al proceso de articulación y armonización de los planes de desarrollo territoriales con la planificación nacional y regional y en atención a la función de la Corporación Autónoma Regional del Sur de Bolívar – CSB, instituida en el Decreto 1076 de 2015, artículo 2.2.8.6.1.2. (Decreto 1865 de 1994 en su artículo 3. Numeral 2), en la cual se determina que la Entidad revisa técnicamente y constata la armonización de los Planes de Desarrollo Territorial con los demás planes de la región en el tema ambiental y emite un concepto ambiental con la evaluación de la incorporación de la Dimensión Ambiental en el instrumento de planificación territorial (Plan de Desarrollo Departamental y Planes de Desarrollo Municipales), generando recomendaciones para su adecuada inclusión en el plan.

La Campaña estuvo integrada por las siguientes acciones:

- Socialización de los referentes ambientales y los insumos para la adecuada incorporación de la Dimensión Ambiental en los planes de desarrollo.
- Una caracterización puntual del estado actual de los principales aspectos ambientales de cada municipio, a partir del PGAR 2020-2031 y las Determinantes Ambientales
- Mediante Circular N°: 002 de 2024, la CSB compartió el documento: “Orientaciones para la Incorporación de la Dimensión Ambiental en los Planes de Desarrollo Territorial: 2024-2027”, en aras de fortalecer a las entidades territoriales en la incorporación de la dimensión ambiental en el Plan de Desarrollo.
- Emisión del concepto ambiental el cual tuvo como objetivo de garantizar la convergencia de los instrumentos de planificación ambiental regional y las prioridades de inversión y desarrollo definidas en los municipios y en el departamento de su jurisdicción. Es de anotar que, al mencionado concepto ambiental, se anexaron todos y cada uno de los Instrumentos de Planificación Ambiental de la CSB. Esta actividad se articuló con el Departamento de Bolívar y con 23 de los 25 municipios de nuestra jurisdicción.

Campaña N°. 2. Dirigida a la articulación del Plan de Acción Cuatrienal 2024-2027 de la CSB, con la planificación territorial. Campaña conformada por la participación a siete (7) mesas de trabajo desarrolladas así:

Cuatro mesas (4) de trabajo organizadas por la Gobernación de Bolívar; una para cada uno de los cuatro (4) ZODES que hacen parte de la jurisdicción de la CSB y tres (3) mesas organizadas por la Corporación Autónoma Regional del Sur de Bolívar – CSB, en las cuales se convocaron de forma agrupada, los 25 municipios que conforman la jurisdicción territorial de la CSB.

Los detalles de la realización de las mesas se observan en la siguiente tabla.

Tabla 2. Mesas de articulación de la planificación territorial con la ambiental regional y nacional

Item	Fecha	Horario de trabajo	Zodes	Municipios Zodes participantes	Lugar de la reunión	Actividad realizada	Problemática identificada
1	Martes 6 de febrero 2024	De 8:00 a.m. hasta 2:00 p.m.	Mojana Bolivarense	Magangué, Montecristo, Achí, Pinillos, San Jacinto del Cauca, Tiquisio	Colegio San José # 1 de Magangué	Participación de las mesas de trabajo en las áreas de Desarrollo Sostenible y Medio Ambiente, con la Gobernación de Bolívar, construcción del Plan de Desarrollo Dptal, Zodes MOJANA Bolivarense	<ul style="list-style-type: none"> ▪ Deforestación ▪ Contaminación de los cuerpos de agua por minería ▪ Sedimentación de las ciénagas ▪ Apropiación de playones ▪ Disposición de basuras en los ríos Cauca y Magdalena y ciénagas
2	Miércoles 7 de febrero 2024	De 8:00 a.m. hasta 2:00 p.m.	Depresión Momposina Bolivarense	Mompox, Talaigua Nuevo, San Fernando, Margarita, Hatillo de Loba y Cicuco	Colegio Pinillos de Mompox	Participación de las mesas de trabajo en las áreas de Desarrollo Sostenible y Medio Ambiente, con la Gobernación de Bolívar, construcción del Plan de Desarrollo Dptal, Zodes DEPRESIÓN MOMPOSINA	<ul style="list-style-type: none"> ▪ Desaparición de los cuerpos de agua por contaminación y sedimentación cuando hay creciente ▪ Pérdida de la producción agrícola por vías en mal estado ▪ La ganadería especialmente la de búfalos y la agricultura están acabando con los cuerpos de agua ▪ Contaminación de los cuerpos de agua cerca donde ejercen actividad minera artesanal con mercurio
3	Jueves 8 de febrero 2024	De 8:00 a.m. hasta 2:00 p.m.	Loba Bolivarense	Altos del Rosario, Barranco de Loba, El Peñón, Norosí, Regidor, Río Viejo, San Martín de Loba	Centro de Integración Ciudadana CIC	Participación de las mesas de trabajo en las áreas de Desarrollo Sostenible y Medio Ambiente, con la Gobernación de Bolívar, construcción del Plan de Desarrollo Dptal, Zodes LOBAS	<ul style="list-style-type: none"> ▪ Tala indiscriminada de bosque en rondas hídricas ▪ Sedimentación de ciénagas y ríos ▪ Sobreexplotación de recursos renovables, por la explotación minera ▪ Basureros satélites en barrios, vías urbanas y rurales ▪ Destrucción de las zonas de importancia hídrica ▪ Vertimientos de actividades mineras ▪ Falta de conciencia y responsabilidad ambiental ▪ Caza indiscriminada de fauna ▪ Deforestación por minería y tala de árboles

Item	Fecha	Horario de trabajo	Zodes	Municipios Zodes participantes	Lugar de la reunión	Actividad realizada	Problemática identificada
							<ul style="list-style-type: none"> Problemáticas generadas por los cambios climáticos Pérdida de cuencas hidrográficas, contaminación de ciénagas y humedales Contaminación por uso del mercurio en la minería Falta de conocimiento de Negocios Verdes
4	Sábado 10 de febrero 2024	De 8:00 a.m. hasta 4:00 p.m.	Magdalena Medio Bolivarense	Arenal, Cantagallo, Morales, San Pablo, Simití, Santa Rosa del Sur	Megacolegio de Santa Rosa del Sur	Participación de las mesas de trabajo en las áreas de Desarrollo Sostenible y Medio Ambiente, con la Gobernación de Bolívar, construcción del Plan de Desarrollo Dptal. Zodes MAGDALENA MEDIO	<ul style="list-style-type: none"> Altos índices de deforestación en bosques primarios Rondas hídricas para actividades agrícolas Tala indiscriminada de árboles nativos en bosques primarios para comercialización de la madera Incorrecto manejo de zonas verdes y líneas productivas agrícolas Quemas indiscriminadas de masas vegetales y unidades productivas Contaminación de fuentes hídricas por actividades antrópicas Incorrecto manejo de residuos sólidos, lo cual contamina los componentes agua, suelo, fauna y flora Caza indiscriminada de fauna silvestre Ausencia de rutas turísticas, ecoturísticas y agroturísticas
5	Martes 14 de febrero 2024	de 9 a 12 m	Depresión Momposina Bolivarense y Magangué	Magangué, Mompox, Cicuco, Pinillos, Talaigua Nuevo, San Fernando, Margarita	Auditorio de la CSB de Magangué	Participación de las mesas de trabajo en las áreas de Desarrollo Sostenible y Medio Ambiente, con los alcaldes de la Jurisdicción de la Corporación Autónoma Regional de Bolívar CSB, construcción del Plan de Acción Cuatrienal 2024-2027 Zodes Mompox y Magangué	<ul style="list-style-type: none"> Desaparición de los cuerpos de agua por contaminación y sedimentación cuando hay creciente Pérdida de la producción agrícola por vías en mal estado La ganadería especialmente la de búfalos y la agricultura están acabando con los cuerpos de agua Contaminación de los cuerpos de agua cerca donde ejercen actividad minera artesanal con mercurio
6	Jueves 7 de marzo 2024	de 9 a 12 m	Loba y Magdalena Medio Bolivarense	Hatillo de Loba, Arenal, Cantagallo, San Pablo, Santa Rosa del Sur, Simití, Morales, Altos del Rosario, Barranco de Loba	Auditorio de la CSB de Magangué	Participación de las mesas de trabajo en las áreas de Desarrollo Sostenible y Medio Ambiente, con los alcaldes de la Jurisdicción de la Corporación Autónoma	<ul style="list-style-type: none"> Deforestación en bosques Rondas hídricas para actividades agrícolas Tala indiscriminada de árboles nativos en bosques primarios para comercialización de la madera

Item	Fecha	Horario de trabajo	Zodes	Municipios Zodes participantes	Lugar de la reunión	Actividad realizada	Problemática identificada
						Regional de Bolívar CSB, construcción del Plan de Acción Cuatrienal 2024-2027 Zodes Lobas y Sur de Bolívar	<ul style="list-style-type: none"> ▪ Incorrecto manejo de zonas verdes y líneas productivas agrícolas ▪ Quemadas indiscriminadas de masas vegetales y unidades productivas ▪ Contaminación de fuentes hídricas por actividades antrópicas ▪ Incorrecto manejo de residuos sólidos, lo cual contamina los componentes agua, suelo, fauna y flora ▪ Caza indiscriminada de fauna silvestre
7	Jueves 21 de marzo 2024	de 9 a 12 m	Mojana Bolivarense y Loba Bolivarense	Achí, San Jacinto del cauca, Montecristo, Tiquisio, El Peñón, Norosí, Regidor, Rio Viejo, San Martin de Loba	Auditorio de la CSB de Magangué	Participación de las mesas de trabajo en las áreas de Desarrollo Sostenible y Medio Ambiente, con los alcaldes de la Jurisdicción de la Corporación Autónoma Regional de Bolívar CSB, construcción del Plan de Acción Cuatrienal 2024-2027 Zodes Lobas y Sur de Bolívar	<ul style="list-style-type: none"> ▪ Deforestación ▪ Contaminación de los cuerpos de agua por minería ▪ Sedimentación de las ciénagas ▪ Apropiación de playones ▪ Disposición de basuras en los ríos Cauca y Magdalena y ciénagas

2.3.2 Asistir en el proceso de inclusión de los asuntos exclusivamente ambientales en el ajuste de los planes de ordenamiento territorial

Producto 2	:	Servicios de asistencia técnica en planificación y gestión ambiental.
Indicador	:	Entidades asistidas técnicamente
Unidad de medida	:	Número
Meta	:	6
Ejecución	:	2
Avance	:	33%

Concertación de los asuntos exclusivamente ambientales en la revisión ó modificación de los POT

Con el fin de fortalecer el proceso de ordenamiento ambiental en el territorio de los municipios de la jurisdicción, la CSB como autoridad ambiental, expidió la **Resolución 0369 del 5 de julio de 2023** "Por la cual se actualizan y compilan las determinantes ambientales para el ordenamiento territorial en el área de jurisdicción de la Corporación Autónoma Regional del Sur de Bolívar - CSB y se dictan otras disposiciones".


En la presente vigencia del 2024, la CSB ha continuado con tres (3) procesos de concertación de los asuntos exclusivamente ambientales, que iniciaron en la pasada vigencia

correspondiente a los municipios de Santa Cruz de Mompox, Magangué y San Jacinto del Cauca.

Municipio	Reuniones en el 2023	Radicado Completo (Check List)	Insumos Entregados por la Subdirección de Planeación CSB	Estado Actual
Santa Cruz de Mompox	2	SI	I. Determinantes Ambientales Del Medio Natural II. Determinantes Ambientales Del Medio Transformado	✓ En espera de los ajustes oficializados y cronograma para la concertación.
Magangué	3	De acuerdo a la norma, NO cumple con el Check List, para radicado completo.	III. Determinantes Ambientales De La Gestión Del Riesgo Y Cambio Climático IV. Determinantes Ambientales Relacionadas Con Densidades De Ocupación En Suelo Rural	✓ A la espera que el equipo Formulator del Plan entregue la documentación con los ajustes sugeridos, tanto al documento técnico como a la cartografía, para el respectivo Check List y Radicado Completo.
San Jacinto del Cauca	1	De acuerdo a la norma, NO cumple con el Check List, para radicado completo.	V. Fichas Técnicas.	✓ Se Socializaron unos avances, pero estos no cumplen para el radicado completo

En la presente vigencia 2024 se ha atendido a **dos (2)** municipios de los anteriormente relacionados: Magangué y San Jacinto del Cauca en aspectos de suministro de información solicitada para el tema de la actualización de sus POT.

Por otra parte, la CSB asistió al evento: Asistencia Técnica a Gobiernos Locales en la Actualización de sus POT del Departamento de Bolívar, el cual se desarrolló en el Salón de La Paz del CAD de la Gobernación de Bolívar; donde se organizaron Mesas de Trabajo por ZODES, y en su desarrollo se realizó la construcción de la Hoja de Ruta de las necesidades de Ordenamiento Territorial departamental. En esta oportunidad la CSB, manifestó su presencia institucional en cada mesa de trabajo (ZODES) de nuestra jurisdicción, y de manera particular se socializó con cada municipio presente, todos y cada uno de los Instrumentos de Planificación Ambiental que ofrecemos, y en el caso especial el de nuestras Determinantes Ambientales. Se aclaró que dichos instrumentos han sido socializados a cada municipio mediante comunicados oficiales de la CSB y realización de talleres en la pasada vigencia para tal fin.



2.4 PROYECTO 4. IMPLEMENTACIÓN DE LA GESTIÓN DEL RIESGO ECOSISTÉMICO PARA LA PREVENCIÓN Y REDUCCIÓN DE DESASTRES EN LA JURISDICCIÓN DE LA CSB

Las metas de productos asociadas a este proyecto se planificaron su ejecución para el segundo semestre de la vigencia 2024.

No obstante, lo anterior, la CSB ha adelantado en el primer semestre, otras actividades enmarcadas en los objetivos del proyecto, como son:

Acciones realizadas.

1. Espacios e instancias de participación:

- Reunión Interinstitucional en ocasión Alerta Temprana N°026 de 2018 (Situación de Riesgo a la que se encontraba expuesta la Asociación de Campesinos de Buenos Aires -ASOCAB) - Defensoría del Pueblo. Peñón Bolívar 18 de enero de 2024.
- Asistencia a Mesa de Concertación Plan de Desarrollo Bolívar - Cartagena 29 de enero de 2024.
- Reunión Seguimiento fenómeno de variabilidad Climática “El Niño” y Acciones a implementar. 31 de enero de 2024 Sala de juntas CSB.
- Asistencia a Taller extendido sobre: Planes de Desarrollo Territorial, Socialización de la oferta Institucional del Gobierno Nacional para La Mojana, relacionada con Gestión del Riesgo de Desastre, Resiliencia Climática y Adaptación al Cambio Climático. Sincelejo Sucre 10 de febrero de 2024.
- Mesa de trabajo revisión de estrategias Fenómeno “El Niño” articulación esfuerzos. 13 de febrero de 2024 Gobernación de Bolívar.
- Consejo Departamental de Gestión del Riesgo de Desastres. Aprobación Plan de Acción Específico (PAE), Declaración de Calamidad Pública Bolívar. Virtual 16 de febrero de 2024.
- Asistencia Virtual Mesa de trabajo. Red Técnica de Gestión del Riesgo del SINA- Revisión de Acciones en el Marco del Plan de Gestión del Fenómeno EL Niño"Balance reporte capacidades y necesidades AA". 21 de febrero de 2024.
- Consejo Municipal de Gestión del Riesgo Magangué: Efectos de la sequía, Declaratoria de Calamidad fenómeno “El Niño”. 28 de febrero de 2024.
- Mesa de Trabajo - Erosión Barrio Girardot - Santa Lucia - Defensoría del Pueblo. Sala de Junta Gobernación Bolívar sede Magangué 29 de febrero de 2024.
- Asistencia Virtual Mesa de trabajo. Red Técnica de Gestión del Riesgo del SINA - Revisión de Acciones en el Marco del Plan de Gestión del Fenómeno EL Niño. Realizar mesa de trabajo para la revisión y balance de compromisos, capacitación en general metodología EDANA – C. 6 de marzo de 2024.
- Riesgos Ecosistémicos Ciénaga Campo Alegre: Reunión alcaldía de Simiti en ocasión por afectación fenómeno “El Niño”. 16 de abril de 2024.
- Riesgo Ecosistémico Complejo Pajalal: Control y seguimiento a las acciones interpuesta por el Juzgado Segundo Administrativo de Cartagena radicado 13001-33-33-002-2019-00060-00. Cantagallo Bolívar 17 de abril de 2024.
- Seguimiento y acompañamiento ruptura boquete “Cara de Gato”. Procuraduría General de la Nación. 23 de abril de 2024 San Jacinto del Cauca Bolívar.

- Consejo Municipal de Gestión del Riesgo de Desastres, Reunión Extraordinaria. Fenómeno de erosión Corregimiento de Santa Lucía. Barbosa, Barrio Girardot. Magangué Bolívar. 15 de mayo de 2024.
- Espacio de articulación virtual, Gobierno Nacional en respuesta al evento del Fenómeno de la Niña- Ministerio de Ambiente. 24 de mayo de 2024.
- Riesgos Ecosistémicos Complejo Cascaloa: Mesa de trabajo en cumplimiento de la Sentencia T-163 de mayo de 2024 para escuchar a la comunidad, Ministerio Público. Magangué Bolívar 27 de mayo de 2024.
- Riesgos Ecosistémicos Complejo Cascaloa: Mesa de trabajo en cumplimiento de la Sentencia T-163 de mayo de 2024 toma de decisiones frente algunas ordenes de inmediato cumplimiento . Magangué Bolívar 29 de mayo de 2024

2. PMU Sala de Crisis:

- Asistencia Virtual. Sala de Crisis Nacional Ministerio de Ambiente y Desarrollo Territorial. 13 de enero de 2024.
- Consejo Departamental de Gestión del Riesgo de Desastres – Fenómeno “El Niño” Declaratoria de Calamidad. 1 de febrero de 2024 Mompos Bolívar.
- Asistencia virtual. Segunda sesión de CDGRD, según Decreto 685 de 5 de abril de 2017, aprobación del PAE de la Calamidad Pública departamental por fenómeno El Niño. 11 de febrero 2024.
- Informe Técnico N°038 de 4 de marzo de 2024. Mesa de trabajo Articulación de esfuerzos a los asuntos relacionados con el agua. MVCT, Gobernación de Bolívar.
- Consejo Departamental de Gestión del Riesgo de Desastres – PMU Ampliado- Temporada de lluvias, afectación en los municipios. Casa de la Moneda sede Gobernación de Bolívar - Cartagena 8 de mayo de 2024

3. Divulgación, Comunicaciones, Medios, Redes Sociales:

- Seguimiento a la evolución Fenómeno “El Niño” Fase de intensidad Fuerte - Circular N°001 enero 29 de 2024.
- Envío a correos de alcaldes, CMGRD, la Circular N°002 de mayo 2 de 2023. Probabilidad de ocurrencia Fenómeno “El Niño”. Viernes 5 de mayo de 2023.
- Envío a correos de alcaldes, CMGRD. la Circular N°013 de noviembre 8 del 2023. seguimiento fenómeno del "Niño" -Aumento de Temperatura- Puntos de Calor- Amenaza por incendios de la cobertura vegetal- Condiciones Hidrológicas y Perturbaciones Tropicales. A correos de alcaldes y CMGRD. 10 de noviembre de 2023.
- Envío a correos de alcaldes, CMGRD, la Circular N°001 Seguimiento a l actual de fenómeno "El Niño" fase de intensidad fuerte-amenaza por incendios de la cobertura vegetal, desabastecimiento del recurso agua, puntos de calor. 13 de febrero de 2024.
- Envió a correos de alcaldes, CMGRD, Resolución N°0091 de febrero de 2024 Por medio del cual se Adopta el Plan de Contingencia durante el fenómeno del niño, temporada de menos lluvia, sequía, desabastecimiento hídrico y se adoptan otras determinaciones. 13 de febrero de 2024

2.5 PROYECTO 5. CONSERVACIÓN Y MANEJO DE ECOSISTEMAS Y SERVICIOS ECOSISTÉMICOS PARA UN DESARROLLO BAJO EN CARBONO Y RESILIENTE AL CLIMA CSB

2.5.1 Implementar procesos de restauración, como medidas de mitigación al cambio climático. Fase 1. Producción de árboles o material vegetal para siembra

Producto 1	:	Servicio de producción de plántulas en viveros
Indicador	:	Plántulas producidas
Unidad de medida	:	Número
Meta	:	8.000
Ejecución	:	0
Avance	:	0%

La única meta de producto asociada a este proyecto se planificó su ejecución para el segundo semestre de la vigencia 2024.

No obstante, lo anterior, la CSB ha adelantado en el primer semestre, otras actividades enmarcadas en los objetivos del proyecto, como son:

Actividades realizadas:

Durante el primer semestre del año 2024 se aportaron para la implementación de procesos de restauración ecológica, como medidas de mitigación al cambio climático un total de **55.521 árboles**. Se relaciona el detalle de los municipios participantes:

Municipio	Número de árboles	Municipio	Número de árboles
Achí	100	Montecristo	6.500
Barranco de Loba	10.000	San Fernando	1.000
Cantagallo	5.000	San Jacinto del Cauca	10.000
Cicuco	1.500	San Martín de Loba	5.000
Magangué	2.711	San Pablo	1.000
Margarita	1.000	Santa Rosa del Sur	10.000
Mompós	1.400	Talaigua Nuevo	310
Total árboles establecidos			55.521

■ Especies establecidas.

Las especies establecidas son las que se relacionan a continuación:

- **Maderables:** Almendro, Campano, Campano Bledo, Caña Fístula, Cañaguante, Caoba, Caracolí, Carreto, Cedro, Ceiba Bonga, Ébano, Florisanto, Guayacán Amarillo, Guayacán Bola, Guama Mico, Iguamarillo, Mangle, Leucaena, Orejero, Polvillo, Roble, Solera, Tambolero, Trébol, Uvero.
- **Frutales:** Chirimoya, Guanábana, Guayaba Dulce, Guayaba Agria, Guama, Mamón, Mango, Níspero, Tamarindo.

- **Ornamentales:** Maíz Tostao, Pomarroso, Bolombolo, Salvia.

Todas estas acciones de restauración ecológica como medidas de mitigación al cambio climático fueron posible desarrollarlas gracias al apoyo de diferentes entidades, organizaciones y personas naturales de nuestra área jurisdiccional, que a continuación se relacionan:

- Policía Nacional: Grupo de Protección Ambiental y Ecológica, Grupo de Carabineros y Guías Caninos
- Armada Nacional: BFIM No. 17 de Magangué Bolívar
- Ejército Nacional
- ONGs: FUNDASEAR
- Instituciones Educativas del Sur de Bolívar
- Juntas de Acción Comunal
- 14 Alcaldías Municipales del Sur de Bolívar
- Organizaciones de Pescadores, Agricultores, Ganaderos, Mineras, Artesanas
- Empresas de Servicios Públicos: AFINIA, ASEOPRONTO, AGUAS DE BOLÍVAR
- Particulares y/o personas naturales
- Club de Leones Monarca
- Cooperativa COOMULTRAMAG

A continuación, detallamos las acciones adelantadas con las entidades, organizaciones, de los municipios relacionados:

- Entrega de 500 árboles (300 maderables y 200 frutales) al Secretario de Desarrollo Económico, Agropecuario y Ambiental del municipio de Cicuco, para adelantar jornada de plantación de árboles en el marco de la celebración del DÍA DE LA MUJER (Marzo 8), campaña "Reforestando con Amor".



- Donación de 300 árboles (200 maderables y 100 frutales) al señor Víctor Antonio Rubio Arévalo, los cuales fueron plantados en la Finca de su propiedad denominada El Triunfo, corregimiento El Vesubio, municipio de Talaigua Nuevo.



- Entrega de 500 árboles (420 maderables y 80 frutales) al Suboficial de Acción Integral del Ejército Nacional, los cuales fueron plantados en la Base Militar del municipio de Montecristo.



- Donación de 100 árboles frutales a la Fundación Unidos para Crecer - FUNCRE, los cuales fueron plantados en zona rural del municipio de Achí.



- Entrega de 50 árboles frutales a la empresa Aguas de Bolívar S.A. ESP, los cuales fueron establecidos en los Acueductos de los corregimientos de Isla Grande, San Sebastián de Buena Vista y Tacasaluma, del municipio de Magangué.



- Entrega de 200 árboles nativos al señor Gabino Mora Martínez propietario de la Finca Tierra Santa, ubicada en el Corregimiento de Piñalito, municipio de Magangué, para adelantar jornada de plantación de árboles en el marco del proyecto de restauración ecológica.



- Donación de 85 árboles nativos al Grupo de Protección Ambiental de la Policía Nacional Estación Magangué, los cuales fueron plantados en los corregimientos de Cascajal y Henequén, municipio de Magangué.



- Entrega de 100 árboles nativos a la empresa VEOLIA S.A. E.S.P. (Aguas de la Sabana), los cuales fueron plantados en zona verde de la ciudad de Magangué.



- Entrega de 30 árboles nativos a la doctora Fadia Arana Zea, Gestora Social del Municipio de Magangué, los cuales fueron plantados en el Parque Olaya Herrera, del municipio de Magangué.



- Entrega de 300 árboles nativos a la Institución Educativa Técnico Acuícola de Cascajal, para adelantar jornadas de restauración ecológica en el corregimiento de Cascajal, Municipio de Magangué.



- Entrega de 200 árboles nativos a la Institución Educativa Manuel Atencia Ordoñez, para adelantar jornadas de restauración ecológica en el Barrio Camilo Torres, Municipio de Magangué.



2.6 PROYECTO 6. REHABILITACIÓN ECOLÓGICA PARTICIPATIVA DE ÁREAS AFECTADAS POR LA PÉRDIDA DE LA COBERTURA BOSCOA, EN LA CUENCA DIRECTOS AL BAJO MAGDALENA ENTRE EL BANCO Y PLATO, CÓDIGO 2907; EN JURISDICCIÓN DE LA CSB, MUNICIPIO DE EL PEÑÓN CSB

2.6.1 Contribuir a la ampliación de áreas con cobertura forestal en el municipio de El Peñón, Bolívar

Producto 1	:	Servicio de restauración de ecosistemas
Indicador	:	Áreas en proceso de restauración
Unidad de medida	:	Hectáreas
Meta	:	265
Ejecución	:	109
Avance	:	41,13%

Actividades realizadas:

1. Asistencias, diagnóstico participativo y validación de las áreas propuestas para rehabilitación.
 - Visita al predio para orientar las actividades operativas. Corresponde a las diligencias o visitas de campo a realizar antes de la intervención por parte del personal profesional contratado para tal fin.
 - Elaboración del diagnóstico participativo. Corresponde al estado actual del área del proyecto y validación de áreas para la rehabilitación, diagnóstico que se adelantará de forma participativa con los beneficiarios del proyecto.
 - Elaboración de los lineamientos técnicos para ser empleados en campo.
 - Implementación de los lineamientos técnicos. Corresponde a la asistencia propiamente dicha la cual será prestada por el equipo de trabajo.
 - Prestar la asistencia técnica en todas las fases del proyecto
 - Diseñar el contenido del material de divulgación
 - Impartir la capacitación.
 - Elaborar los informes técnicos

2. Realizar el establecimiento de plantaciones o modelos de rehabilitación
 - Identificación de las áreas a rehabilitar
 - Identificación de especies
 - Consecución de especies forestales
 - Labores de establecimiento
 - Viveros temporales

3. Realizar el aislamiento de plantaciones
 - Actividades de aislamiento

4. Implementar una estrategia de monitoreo y seguimiento a la rehabilitación
 - Metodología para evaluar el estado actual del ecosistema que se va a restaurar

2.6.2 Implementar actividades de sensibilización comunitaria en la conservación y/o rehabilitación de los ecosistemas forestales en el municipio de El Peñón, Bolívar.

Producto 1	:	Servicio de educación informal en el marco de la conservación de la biodiversidad y los Servicios ecosistémicos
Indicador	:	Personas capacitadas
Unidad de medida	:	Número
Meta	:	90
Ejecución	:	90
Avance	:	100%

Actividades realizadas:

- a. Generar elementos de difusión sobre la importancia de la conservación de ecosistemas
- b. Realizar talleres de sensibilización ambiental a la comunidad beneficiaria del proyecto
 - Temática o módulos tratados:
 - Importancia de la Restauración ecológica.
 - Cambio climático y su incidencia en los ecosistemas.
 - El medio ambiente y la gestión ambiental en Colombia
 - La Corporación Autónoma Regional del Sur de Bolívar – CSB y la Gestión Ambiental.
 - El Manejo, Conservación y Recuperación forestales, y su Aprovechamiento Sostenible en el Contexto de los instrumentos de planificación.

2.7 PROYECTO 7. SANEAMIENTO BÁSICO EN LOS MUNICIPIOS DEL SUR DE BOLÍVAR CSB

Las metas de productos asociadas a este proyecto se planificaron su ejecución para el segundo semestre de la vigencia 2024.

No obstante, lo anterior, la CSB ha adelantado en el primer semestre, otras actividades enmarcadas en los objetivos del proyecto, como son:

2.7.1 Apoyar la implementación del uso eficiente del recurso agua en la prestación del servicio de agua potable, por parte de los municipios de la jurisdicción de la CSB

Producto 1	:	Servicio de asistencia técnica relacionado con calidad, uso y planificación del recurso hídrico
Indicador	:	Talleres realizados
Unidad de medida	:	Número
Meta	:	1
Ejecución	:	0
Avance	:	0%

En el marco de este objetivo se hace seguimiento a los Programas de Uso Eficiente y Ahorro del Agua (PUEAA)

▪ **Estado de los Programa de Uso Eficiente y Ahorro del Agua (PUEAA)**

A la fecha, solo un (1) municipio cuenta con el instrumento de PUEAA aprobado, correspondiente al municipio de Magangué y los veinticuatro (24) municipios restantes no tienen el mencionado instrumento de planificación.

Se relaciona el estado específico para cada municipio

Estado	Número de municipios	Municipios
▪ Municipios PUEAA en trámite	0	NA
▪ Municipios con PUEAA aprobado	1	Magangué
▪ Municipios sin PUEAA con seguimiento administrativo de requerimiento	24	Achí, Altos del Rosario, Arenal, Barranco de Loba, Cantagallo, Cicuco, Hatillo de Loba, El Peñón, Margarita, Mompo, Montecristo, Morales, Norosí, Pinillos, Regidor, Río Viejo, San Fernando, San Jacinto del Cauca, San Martín de Loba, San Pablo, Santa Rosa del Sur, Simití, Talaigua Nuevo y Tiquisio,

2.7.2 Apoyar la implementación del adecuado vertimiento de aguas residuales domésticas en la prestación del servicio de alcantarillado, por parte de los municipios de la jurisdicción de la CSB

Producto 1	:	Servicio de asistencia técnica relacionado con calidad, uso y planificación del recurso hídrico
Indicador	:	Talleres realizados
Unidad de medida	:	Número
Meta	:	1
Ejecución	:	0
Avance	:	0%

En el marco de este objetivo se hace seguimiento a los Planes de Saneamiento y Manejo de Vertimientos (PSMV)

▪ **Estado de los Planes de Saneamiento y Manejo de Vertimientos (PSMV)**

Evaluación de Planes de Saneamiento y Manejo de Vertimientos (PSMV) municipales		
Estado	Número de municipios	Municipios
Municipios con PSMV en proceso de evaluación Estado trámite: Esperando conceptualización técnica	1	Talaigua Nuevo
Municipios con PSMV en proceso de evaluación Estado usuario: Requerimiento de información dentro del trámite	1	Altos Del Rosario

Evaluación de Planes de Saneamiento y Manejo de Vertimientos (PSMV) municipales		
Estado	Número de municipios	Municipios
Municipios con PSMV aprobado en la vigencia (Resolución expedida en 2024)	1	Magangué
Municipios con PSMV aprobado en vigencias anteriores	1	Barranco de Loba
Municipios que no cuentan con PSMV aprobado ni con proceso de evaluación vigente.	21	Cantagallo Cicuco El Peñón Hatillo De Loba Margarita Mompox Montecristo Morales Norosí Pinillos Regidor Rio Viejo San Fernando San Jacinto del Cauca San Martin de Loba San Pablo Santa Rosa Simití Tiquisio Achí Arenal

En lo que va de la vigencia actual se han adelantado actuaciones administrativas de requerimiento para presentación de PSMV a cinco (05) municipios de los veinticinco (25) que conforman la jurisdicción

Requerimiento de actualización de Planes de Saneamiento y Manejo de Vertimientos (PSMV) municipales			
Seguimiento	Tipo de seguimiento	Número de municipios	Municipios
Municipios con seguimiento en la vigencia	Seguimiento administrativo: Requerimiento para presentación de la herramienta ambiental	5	Achí Altos del Rosario Cantagallo Margarita San Martin de Loba
Municipios sin actuación administrativa de seguimiento o	NA	20	Cicuco Arenal El Peñón Hatillo De Loba Mompox

Requerimiento de actualización de Planes de Saneamiento y Manejo de Vertimientos (PSMV) municipales			
Seguimiento	Tipo de seguimiento	Número de municipios	Municipios
requerimiento en la vigencia			Montecristo Morales Norosi Pinillos Regidor Rio Viejo San Fernando San Jacinto del Cauca San Pablo Santa Rosa Simití Magangué Barranco de Loba Tiquisio Talaigua Nuevo

En lo que va de la vigencia actual se ha realizado seguimiento administrativo para verificar cumplimiento de lo establecido a cuatro (04) municipios los cuales cuentan con la herramienta ambiental asesorada, los 21 municipios restantes no han sido objeto de seguimiento y no cuentan con la herramienta asesorada, se programa realizar requerimiento para presentación de la misma durante el presente semestre de la vigencia 2024.

En el siguiente cuadro se especifica el estado de los seguimientos:

Seguimiento, Planes de Saneamiento y Manejo de Vertimientos (PSMV) municipales			
Seguimiento	Tipo de seguimiento	Número de municipios	Municipios
Municipios con Seguimiento en la vigencia	Administrativo	4	El Peñón Magangué San Martin Simití
Municipios Sin Actuación Administrativa De Seguimiento O Requerimiento En La Vigencia	NA	21	Achí Barranco de Loba Cicuco Hatillo De Loba Margarita Montecristo Norosí Pinillos Regidor Rio Viejo San Fernando San Jacinto San Pablo Talaigua Nuevo

Seguimiento, Planes de Saneamiento y Manejo de Vertimientos (PSMV) municipales			
Seguimiento	Tipo de seguimiento	Número de municipios	Municipios
			Tiquisio Altos del Rosario Cantagallo Mompox Morales Arenal Santa Rosa del Sur

2.7.3 Divulgar “Los lineamientos para localización de infraestructura básica, disposición de residuos sólidos y aprovisionamiento de servicios públicos”

Producto 1	:	Servicio de asistencia técnica relacionado con calidad, uso y planificación del recurso hídrico
Indicador	:	Talleres realizados
Unidad de medida	:	Número
Meta	:	1
Ejecución	:	0
Avance	:	0%

En el marco de este objetivo se relaciona el estado de los PGIRS.

▪ Estado de los Planes de Gestión Integral de Residuos Sólidos (PGIRS).

De los veinticinco (25) municipios que conforman la jurisdicción, cuatro (4) municipios cuentan con PGIRS asesorado, los restantes veintiún (21) municipios no cuentan con el instrumento de planificación. Se relaciona el estado específico para cada municipio.

Evaluación, Planes de Gestión Integral de Residuos Sólidos - PGIRS Municipales		
Estado	Número de municipios	Municipios
Municipios con PGIRS en proceso de evaluación Estado trámite: Esperando conceptualización técnica	2	Arenal Santa Rosa del Sur
Municipios con PGIRS en proceso de evaluación Estado usuario; Requerimiento de información dentro del trámite	4	Altos del Rosario Cantagallo Mompox Morales
Municipios con PGIRS aprobado en la vigencia 2024	0	NA
Municipios con PGIRS aprobado en vigencias anteriores	4	El Peñón Magangué Simití San Martín de Loba

Evaluación, Planes de Gestión Integral de Residuos Sólidos - PGIRS Municipales

Estado	Número de municipios	Municipios
Municipios que no cuentan con PGIRS aprobado ni con proceso de evaluación de vigente.	15	Achí Barranco de Loba Cicuco Hatillo de Loba Margarita Montecristo Norosí Pinillos Regidor Rio Viejo San Fernando San Jacinto del Cauca San Pablo Talaigua Nuevo Tiquisio

▪ **Estado de Planes de Gestión Integral de Residuos Generados en la Atención de Salud y Otras Actividades – PGIRASA.**

Se encuentran en proceso de asesoría once (11) empresas prestadoras de servicios de salud, las cuales se encuentran en diferentes estados del trámite como se relacionan a continuación:

Nombre	Identificación	No. Exp	Municipio	Estado
IPS Integral Clínica CARE S.A.S	901.434.501-1	2023-335	Magangué	Trámite
Empresa Audifarma S.A.S	816.001.182-7	2019-178	Pinillos	Trámite
IPS Integrales Health S.A.S	900.638.867-2	2024-059	Magangué	Trámite
I.P.S. de la Costa S.A	823.004.710-5	2024-157	Magangué	Trámite

Nombre	Identificación	No. Exp	Municipio	Estado
Mercedes Cadela Diaz- Hospital Local de San PABLO	829000940-6	2023-068	San Pablo	Usuario
Nelly Belén Arzuza - Fundación Ser	806012960-1	2023-101	Mompox	Usuario
Consultorio Odontológico Gustavo Arrieta Hernández	9140919-6	2023-129	Magangué	Usuario
Luis Vásquez Escudero- Hospital San Antonio de Padua de Simiti	900196366-6	2023-170	Simiti	Usuario
Adela Ruiz Castro	33213405-4	2023-287	Magangué	Usuario
Droguerías y Supertiendas Olímpica S.A	890.107.487-3	2024-010	Magangué- Mompos	Usuario
Centro de Neurociencias del Caribe S.A.S	901.533.865-1	2024-159	Magangué	Usuario

- Estado : En Trámite, cuatro (04)
- Estado : Usuario, siete (7)

2.7.4 Implementar red de monitoreo de calidad del agua

Producto 1	:	Servicio de caracterización de la calidad del agua
Indicador	:	Documento con análisis de la calidad del recurso hídrico
Unidad de medida	:	Número
Meta	:	1
Ejecución	:	0
Avance	:	0%

2.8 PROYECTO 8. ADMINISTRACIÓN Y CONTROL DE LOS RECURSOS NATURALES RENOVABLES

2.8.1 Realizar la evaluación ambiental a solicitudes de licencias, permisos, concesiones, autorizaciones, y otros en los 25 municipios de jurisdicción de la CSB

Producto 1	:	Servicio de evaluación y seguimiento de permisos y trámites ambientales
Indicador	:	Actos administrativos de solicitudes elaborados
Unidad de medida	:	Número
Meta	:	125
Ejecución	:	55
Avance	:	44%

▪ Solicitudes de aprovechamiento forestal (AF)

Se han adelantado trámite a Diez (10) solicitudes de Aprovechamiento Forestal: Único, Aislados y Domésticos, de los cuales se encuentran.

- En trámite: Cuatro (04)
- Otorgados: Seis (06)
- Estado usuario: Cero (0)
- Negado: Cero (0)
- Archivado: Cero (0)

Aprovechamientos forestales, clasificados así:

Estado	AF Total	AF Aislados	AF Comercial	AF Domésticos	AF Únicos
- Otorgados	6	6			
- Negados	0				
- Archivado	0				
- En trámite	4	4			
- Estado usuario	0				
Total	10				

▪ **Solicitudes de permiso de apeo y tala**

Se han adelantado trámite para treinta y tres (33) solicitudes de Apeo y Tala de los cuales se encuentran:

- En trámite: Catorce (14)
- Otorgados: Dieciocho (18)
- Estado usuario: Cero (0)
- Negado: Uno (01)
- Estado archivado: Cero (0)

▪ **Expedición de salvoconductos en línea de movilización y removilización de productos de la flora silvestre**

Se realizó la validación y expedición de solicitudes por el usuario en VITAL, la cantidad de 26 salvoconductos de movilización y removilización de madera a diferentes empresas forestales y usuarios de la madera de nuestra jurisdicción, como se detalla a continuación:

Tabla 3. Salvoconductos de movilización y removilización de productos de la flora silvestre

Nombre de Usuario o Razón social	Cantidad SUNL Expedido	Cantidad	Especie	Fecha
Evaristo Nieto Robles	2	55,68	<i>Tabebuia rosea</i>	01/01/2024 al 30/06/2024
Farith Martin Navarro Ramírez	5	76,56	<i>Albizia saman, Ceiba pentandra, Enterolobium cyclocarpum, Handroanthus sp, Sterculia apetala</i>	01/01/2024 al 30/06/2024
Jhonnys Bolemos Polanco	4	83,19	<i>Enterolobium cyclocarpum, Samanea saman, Tabebuia rosea</i>	01/01/2024 al 30/06/2024
Maderas Cauca	4	33,87	<i>Apeiba sp, Brosimum utile, Camptosperma panamensis Standl, Carapa guianensis, Cordia alliodora, Dialyanthera gracilipes A.C.Sm, Eschweilera microcalyx, Lecythis tuyrana, Minquartia guianensis, outeria caimito.</i>	01/01/2024 al 30/06/2024
Pedro Milton Botero Bernal	10	239,84	<i>Albizia saman, Samanea saman</i>	01/01/2024 al 30/06/2024
Surtimaderas Magangué	1	31,66	<i>Anacardium excelsum, Brosimum utile, Cordia gerascanthus, Dialyanthera gracilipes</i>	01/01/2024 al 30/06/2024

Nombre de Usuario o Razón social	Cantidad SUNL Expedido	Cantidad	Especie	Fecha
			<i>A.C.Sm, Ficus glabrata Kunth, Sacoglottis procera (Little) Cuatrec. Sacoglottis procera (Little) Cuatrec.</i>	
Total	26	520,8		

▪ **Expedición de salvoconductos en línea de movilización y removilización de productos de la fauna silvestre**

Se realizó la validación y expedición de solicitudes por el usuario en VITAL, la cantidad de 6 salvoconductos de movilización y removilización de especímenes y subproductos de la fauna silvestre a diferentes zocriaderos y usuarios de nuestra jurisdicción, como se detalla a continuación:

Tabla 4. Salvoconductos de movilización y removilización de productos de la fauna silvestre

Nombre de Usuario o Razón social	Cantidad SUNL Expedido	Cantidad	Especie	Fecha
Zocriadero Expocroco S.A.S.	4	8000	Caiman crocodilus fuscus (pieles)	01/01/2024 al 30/06/2024
Corporación Autónoma Regional del Sur de Bolívar - CSB	2	2	Cerdocyon thous, Crocodylus acutus (especie Vivas)	01/01/2024 al 30/06/2024
Total	6	8002		

▪ **Cupo de aprovechamiento faunístico otorgados**

No se expiden los cupos, funciones asumidas por la Agencia Nacional de Licencias Ambientales - ANLA.

▪ **Solicitudes de concesión para el uso de aguas superficiales y subterráneas**

Se presentaron tres (03) solicitudes de Concesión de Aguas, de los cuales se encuentran:

- En trámite: Uno (01)
- Otorgados: Dos (02)
- Estado usuario: Cero (0)
- Negado: Cero (0)
- Estado archivado: Cero (0)

▪ **Solicitudes para permiso de vertimiento**

Se presentaron doce (12) solicitudes de Permisos de Vertimientos, de los cuales se encuentran:

- En trámite: Cuatro (04)
- Otorgados: Dos (02)
- Estado usuario: Tres (03)
- Negado: Cero (0)
- Estado archivado: Tres (03)

▪ **Solicitudes de permiso de emisiones atmosféricas**

Se presentaron Doce (02) solicitudes de Permisos de Emisiones Atmosféricas, de los cuales se encuentran:

- En trámite: Cero (0)
- Otorgados: Cero (0)
- Estado usuario: Uno (01)
- Negado: Uno (01)
- Estado archivado: Cero (0)

▪ **Solicitudes de licencia ambiental y/o modificación**

Ingresaron diecisiete (17) solicitudes de Licencia Ambiental, las cuales se encuentran así:

- En trámite: Cinco (05)
- Otorgados: Dos (02)
- Estado usuario: Ocho (08)
- Negado: Uno (0)
- Estado archivado: Dos (02)

▪ **Solicitudes de permiso de ocupación de cauces**

Ingresaron Diecinueve (19) solicitudes de ocupación de cauce, atendidas como sigue:

- En trámite: Seis (06)
- Otorgados: Seis (06)
- Estado usuario: Cinco (05)
- Negado: Uno (01)
- Estado archivado: Uno (01)

▪ **Solicitudes de permiso de prospección y exploración de aguas subterráneas.**

Ingresaron tres (03) solicitudes prospección y exploración de aguas subterráneas.

- En trámite: Dos (02)
- Otorgados: Uno (01)
- Estado usuario: Cero (0)
- Negado: Cero (0)
- Estado archivado: Cero (0)

▪ **Otras solicitudes para evaluación**

Se presentaron veintiocho (28) solicitudes correspondientes a otros requerimientos, así:

- En trámite: Diecinueve (19)
- Otorgados: Nueve (09)
- Estado usuario: Cero (0)
- Negado: Cero (0)
- Estado archivado: Cero (0)

▪ **Indicadores de producto**

En la siguiente Tabla se resumen los indicadores de producto para las distintas solicitudes de evaluación.

Tabla 5. Indicadores de producto para evaluación ambiental de solicitudes

Trámite	Solicitudes recibidas para evaluación	Solicitudes resueltas con Resolución Otorgadas	Solicitudes resueltas con Resolución Rechazadas	Solicitudes en Trámite	Solicitudes Archivadas	Solicitudes en Estado Usuario
1. Solicitudes de aprovechamiento forestal: Único, Aislados y Domésticos	10	6	0	4	0	0
2. Solicitudes de permiso de apeo y tala	33	18	1	14	0	0
3. Cupo de aprovechamiento faunístico	0	0	0	0	0	0
4. Solicitudes de concepto ambiental para adjudicación de baldíos	0	0	0	0	0	0
5. Solicitudes de concesión para el uso de aguas superficiales y subterráneas:	3	2	0	1	0	0
6. Solicitudes para permiso de vertimiento.	12	2	0	4	3	3
7. Solicitudes de permiso emisiones atmosféricas	2	0	1	0	0	1
8. Solicitudes de licencia ambiental.	17	2	0	5	2	8
9. Solicitudes de permiso de ocupación de cauces:	19	6	1	6	1	5
10. Solicitudes de permiso de prospección y exploración de aguas subterráneas	3	1	0	2	0	0
11. Otras solicitudes	28	9	0	19	0	0
Suma	127	46	3	55	6	17

- Solicitudes recibidas	:	127
- Solicitudes en estado Usuario	:	17
- Solicitudes a evaluar	:	110
- Solicitudes otorgadas	:	46
- Solicitudes rechazadas	:	3
- Solicitudes archivadas	:	6
- En trámite	:	55
- Total solicitudes evaluadas	:	55
- Porcentaje de solicitudes evaluadas	:	50%
- Meta Indicador de producto: Servicio de evaluación y seguimiento de permisos y trámites ambientales		
Programado	: Actos administrativos de solicitudes elaborados	: 125
Ejecutado	: Actos administrativos elaborados	: 55
Porcentaje de ejecución		: 44%

2.8.2 Efectuar el control y seguimiento ambiental a licencias, permisos y autorizaciones, en los 25 municipios de la jurisdicción de la CSB

Producto 1	:	Servicio de evaluación y seguimiento de permisos y trámites ambientales
Indicador	:	Actos administrativos de seguimiento elaborados
Unidad de medida	:	Número
Meta	:	165
Ejecución	:	51
Avance	:	31%

▪ Seguimiento de aprovechamientos forestales

A inicios de la vigencia 2024 se cuenta con sesenta y un (61) procesos activos; con el siguiente estado de seguimiento:

- Realizados con visita: Dos (02)
- Realizados control y seguimiento administrativo: Tres (03)
- En trámite (en otras dependencias, pagada factura): Cero (0)
- Seguimiento a programar: Cincuenta y seis (56)

Seguimiento a aprovechamientos forestales, clasificados así:

Estado	AF Total	AF Aislados	AF Comercial	AF Domésticos	AF Únicos
- Realizados con visita	2	2			
- Realizados control y seguimiento administrativo	3				
- Seguimiento a programar	56	37			19
- Trámite	0				
Total	61	30			19

▪ **Seguimiento a solicitudes de concesión de aguas**

A inicios de la vigencia 2024 se cuenta con treinta y ocho (38) procesos activos; con el siguiente estado de seguimiento:

- Realizados con visita: Cero (0)
- Realizados control y seguimiento administrativo: Cuatro (04)
- En trámite (en otras dependencias, pagada factura): Cero (0)
- Seguimiento a programar para archivo: Treinta y cuatro (34)

▪ **Seguimiento a permisos de vertimiento**

A inicios de la vigencia 2024 se cuenta con setenta y un (71) procesos activos; con el siguiente estado de seguimiento:

- Realizados con visita: Cero (0)
- Realizados control y seguimiento administrativo: Cuatro (04)
- En trámite (en otras dependencias, pagada factura): Cero (0)
- Seguimiento a programar para archivo: Sesenta y siete (67)

Nota: Mediante seguimiento se archivaron tres (3) expedientes en esta vigencia

▪ **Seguimiento a emisiones atmosféricas**

A inicios de la vigencia 2024 se cuenta con nueve (09) procesos activos, con el siguiente estado de seguimiento:

- Realizados con visita: Cero (0)
- Realizados control y seguimiento administrativo: Cero (0)
- En trámite (en otras dependencias, pagada factura): Cero (0)
- Seguimiento a programar para archivo: Nueve (09)

Nota: Mediante seguimiento se archivaron tres (3) expedientes en esta vigencia

▪ **Seguimiento a licencias ambientales**

A inicios de la vigencia 2023 se cuenta con treinta y seis (36) procesos activos; con el siguiente estado de seguimiento:

- Realizados con visita: Cero (0)
- Realizados control y seguimiento administrativo: Siete (07)
- En trámite (en otras dependencias, pagada factura): Cero (0)
- Seguimiento a programar para archivo: Veinte nueve (29).

Nota: Mediante seguimiento se archivó un (1) expediente en esta vigencia

▪ **Seguimiento a permisos de ocupación de cauce**

A la fecha se cuenta con treinta y ocho (38) procesos activos, con el siguiente estado de seguimiento:

- Realizados con visita: Cero (0)
- Realizados control y seguimiento administrativo: Dieciséis (16)
- En trámite (en otras dependencias, pagada factura): Cero (0)
- Seguimiento a programar para archivo: Veintidós: (22)

▪ **Seguimiento a otras solicitudes**

A la fecha se cuenta con ochenta y dos (82) procesos activos, con el siguiente estado de seguimiento:

- Realizados con visita: Cero (0)
- Realizados control y seguimiento administrativo: Cuatro (04)
- En trámite (en otras dependencias, pagada factura): Cero (0)
- Seguimiento a programar para archivo: Setenta y ocho (78)

▪ **Control y Seguimiento a Plantas de Beneficio Animal y/o Mataderos**

Se realizó requerimiento mediante Auto a once (11) municipios, para que indiquen el desarrollo de la actividad de sacrificio y beneficio animal.

Tabla 6. Seguimiento a plantas de beneficio animal ó mataderos

No.	Municipio	Cuentan con Planta de Beneficio Animal	Estado	Permisos Ambientales	Seguimiento A Mataderos 2023
1	Achí	Si	No funciona	NA	
2	Cicuco	Si	No funciona	NA	Mediante Auto No. 0244 de fecha 27 de febrero de 2024, se requirió al municipio para indique el desarrollo de la actividad de sacrificio y beneficio animal
3	Magangué	Si	En funcionamiento	Vencidos	Mediante Auto No. 0235 de fecha 26 de febrero de 2024, se requirió al municipio para indique el desarrollo de la actividad de sacrificio y beneficio animal
4	Margarita	Si	No funciona	NA	
5	Mompox	Si	No funciona	NA	
6	Montecristo	Si	En funcionamiento	No cuenta	

No.	Municipio	Cuentan con Planta de Beneficio Animal	Estado	Permisos Ambientales	Seguimiento A Mataderos 2023
7	Pinillos	Si	No funciona	NA	
8	Rio Viejo	Si	No funciona	NA	Mediante Auto No. 0227 de fecha 26 de febrero de 2024, se requirió al municipio para indique el desarrollo de la actividad de sacrificio y beneficio animal
9	San Pablo	Si	En funcionamiento	Cuenta con permiso de vertimiento	
10	Santa Rosa del Sur	Si	No funciona	NA	
11	Simití	Si	No funciona	NA	
12	Talaigua Nuevo	Si	No funciona	NA	
13	Altos del Rosario	No	NA	NA	Mediante Auto No. 0229 de fecha 26 de febrero de 2024, se requirió al municipio para indique el desarrollo de la actividad de sacrificio y beneficio animal
14	Arenal	No	NA	NA	Mediante Auto No. 0226 de fecha 26 de febrero de 2024, se requirió al municipio para indique el desarrollo de la actividad de sacrificio y beneficio animal
15	Barranco de Loba	No	NA	NA	
16	Cantagallo	No	NA	NA	
17	Hatillo de Loba	No	NA	NA	
18	Morales	No	NA	NA	Mediante Auto No. 0231 de fecha 26 de febrero de 2024, se requirió al municipio para indique el desarrollo de la actividad de sacrificio y beneficio animal
19	Norosí	No	NA	NA	Mediante Auto No. 0230 de fecha 26 de febrero de 2024, se requirió al municipio para indique el desarrollo de la actividad de sacrificio y beneficio animal
20	El Peñón	No	NA	NA	Mediante Auto No. 0232 de fecha 26 de febrero de 2024, se requirió al municipio para indique el desarrollo de la actividad de sacrificio y beneficio animal
21	Regidor	No	NA	NA	Mediante Auto No. 0233 de fecha 26 de febrero de 2024, se requirió al municipio para indique el desarrollo de la actividad de sacrificio y beneficio animal
22	San Fernando	No	NA	NA	
23	San Jacinto del Cauca	No	NA	NA	Mediante Auto No. 0228 de fecha 26 de febrero de 2024, se requirió al municipio para indique el desarrollo de la actividad de sacrificio y beneficio animal
24	San Martín de Loba	No	NA	NA	
25	Tiquisio	No	NA	NA	Mediante Auto No. 0234 de fecha 26 de febrero de 2024, se requirió al municipio para indique el desarrollo de la actividad de sacrificio y beneficio animal

A la fecha se cuenta con veinticinco (25) procesos activos, con el siguiente estado de seguimiento oficioso:

- Realizados con visita: Cero (0)
- Realizados control y seguimiento administrativo: Once (11)
- En trámite (en otras dependencias): Cero (0)
- Seguimiento a programar para archivo: Catorce (14)

▪ **Indicadores de producto**

En la siguiente Tabla se resumen los indicadores de producto para las autorizaciones ambientales programadas para seguimiento.

Tabla 7. Indicadores de producto para seguimiento de autorizaciones ambientales o actividades

Autorización ambiental o actividad objeto de seguimiento	Expedientes activos a 31 de diciembre de 2023	Seguimiento con visita	Seguimiento administrativo	En tramite	Seguimiento a programar
1. Seguimiento de aprovechamientos forestales	61	2	3	0	56
2. Seguimiento a solicitudes de concesión de agua	38	0	4	0	34
3. Seguimiento a permisos de vertimiento.	71	0	4	0	67
4. Seguimiento a emisiones atmosféricas	9	0	0	0	09
5. Seguimiento a licencias ambientales.	36	0	7	0	29
6. Seguimiento a permisos de ocupación de cauce.	38	0	16	0	22
7. Seguimiento a otras solicitudes	82	0	4	0	78
8. Control a plantas de beneficio animal y/o mataderos (Municipios)	25	0	11	0	14
Suma	360	2	49	0	309

- Solicitudes activas para seguimiento : 360
- Solicitudes con control y seguimiento realizado con visita : 2
- Solicitudes con control y seguimiento administrativo : 49

- Total solicitudes con control y seguimiento realizado : 51
- **Porcentaje de solicitudes con seguimiento : 14%**

- **Meta Indicador de producto: Servicio de evaluación y seguimiento de permisos y trámites ambientales**

- Programado : Actos administrativos de seguimiento elaborados : 165
- Ejecutado : Actos administrativos de seguimiento elaborados : 51
- Porcentaje de ejecución : 31%

2.8.3 Atender y resolver las quejas, reclamos, multas y daños; que surjan entre los usuarios por el uso de los recursos naturales renovables

Producto 1	:	Servicio de evaluación y seguimiento de permisos y trámites ambientales
Indicador	:	Actos administrativos de seguimiento elaborados
Unidad de medida	:	Número
Meta	:	75
Ejecución	:	84
Avance	:	100%

Se presentaron ciento setenta y nueve (179) solicitudes correspondientes a otros requerimientos, así:

- Resueltas: Ochenta y tres (83)
- En trámite administrativo: Noventa y cinco (95)
- Estado usuario: Cero (0)
- Archivada: Una (01)

Nota: Se entiende por trámite administrativo como el acopio de la información que permite calificar la solicitud con el lleno de los requisitos para poder pronunciarse, iniciando las etapas de apertura e indagación preliminar.

▪ Indicador de producto

- Solicitudes con el lleno de requisitos : Ochenta y cuatro (84)
- Resueltas : Ochenta y cuatro (84)
- **Porcentaje de atención a quejas : 100%**

- **Meta Indicador de producto: Servicio de evaluación y seguimiento de permisos y trámites ambientales**

Programado	:	Actos administrativos de seguimiento elaborados	:	75
Ejecutado	:	Actos administrativos de seguimiento elaborados	:	84
Porcentaje de ejecución	:		:	100%

2.8.4 Adelantar investigaciones administrativas requeridas por la infracción a la normativa ambiental

Producto 1	:	Servicio sancionatorio ambiental
Indicador	:	Conceptos técnicos acogidos para procesos sancionatorios
Unidad de medida	:	Número
Meta	:	13
Ejecución	:	6
Avance	:	46%

En la vigencia 2023, los procesos activos fueron ciento cuarenta y dos (142) expedientes, de los cuales se sancionaron 22, quedando ciento veinte (120) expedientes activos.

En la siguiente tabla, se relaciona el estado de los ciento veinte (120) procesos de vigencias pasadas y los expedientes de la presente vigencia.

Tabla 8. Número de investigaciones administrativas ambientales y medidas preventivas con actuación y vigentes en el 2023 y su estado

Procesos sancionatorios	Etapas procesales						Total
	Inicio de Investigación	Formulación de cargos	Periodo probatorio	Traslado para alegato	Sancionados	Archivados / exonerados	
Otras Vigencias	39	49	5	21	3	3	120
2024 Vigencia actual	25	2	0	1	0	0	28
Total	64	51	5	22	3	3	148

- **Lista de expedientes sancionados**

Nº.	Nombre	Identificación	Nº. Exp	Resolución Nº.	Fecha
-	Alcaldía de El Peñón	806.001.439-8	2010-067	295	11/04/2024
-	Alcaldía de Simiti	890.480.006-1	2014-020	294	11/04/2024
-	Alcaldía de Barranco de Loba	800.015.991-1	2022-097	277	4/04/2024

- **Lista de expedientes archivados**

Nº	Nombre	Identificación	Nº. Exp	Resolución Nº.	Fecha
1.	Alcaldía de Regidor	806.001.274-1	2007-003	227	14/03/2024
2.	Alcaldía de Hatillo de Loba	800.255.214-6	2007-010	0349	3/05/2024
3.	Alcaldía de San Jacinto del Cauca	800.026.685-1	2022-283	0350	3/05/2024

▪ **Indicador de producto**

- Investigaciones admin. Vigentes	: Ciento cuarenta y ocho (148)
- Procesos sancionados	: Tres (03)
- Procesos archivados	: Tres (03)

- Total procesos resueltos	: Seis (06)
- Porcentaje de procesos resueltos	: 4%

- **Meta Indicador de producto: Servicio sancionatorio ambiental**

Programado	: Conceptos técnicos acogidos para procesos sancionatorios	: 13
Ejecutado	: Conceptos técnicos acogidos para procesos sancionatorios	: 06
Porcentaje de ejecución		: 46%

2.8.5 Realizar el control de la movilización, procesamiento y comercialización de los recursos naturales renovables, en los 25 municipios de la jurisdicción de la CSB

Producto 1	: Servicio de control y vigilancia al tráfico ilegal de especies
Indicador	: Operativos de control y vigilancia realizados
Unidad de medida	: Número
Meta	: 8
Ejecución	: 23
Avance	: 100%

▪ **Decomisos especímenes y productos de la fauna silvestre**

Desde el 1 de enero hasta el 30 de junio, de 2024 se atendieron principalmente especies de aves, mamíferos y reptiles. Durante este periodo, se prestó atención a 40 aves, 274 reptiles y 8 mamíferos. Para un total de 322 especímenes atendidos.

La Corporación durante este periodo contó con una colección atendida por personal adscrito a la Subdirección de Gestión Ambiental, conformada por 2 Monos cariblanca, 1 Loro frentiamarillo, 1 Cotorra, 1 Galán, 10 Pericos cenagueros, 3 Rositas y 1 Caracara, para un total de 19 especímenes, ubicados en el predio Villa Ginna, igualmente se atendieron otras actividades relacionadas con queja y derechos de petición, generando 37 Conceptos Técnicos.

Tabla 9. Especies decomisada o rescatadas

Especie	Cantidad
Babilla	16
Boa	5
Caimán Aguja	1
Canario	3
Caracara	1
Congo Bajero	1
Culebra Lagartijera	1
Dominicano	1
Gallinazo	1
Gallineta morada	2
Guacamayas	2
Hicoteas	246
Lechuza	3
Loro frentiamarillo	1
Manatí	2
Morrocoy	5
Oso hormiguero	1

Especie	Cantidad
Palmiras	3
Perezoso	1
Pericos cenaguero	10
Pigua	1
Rosita vieja	8
Tigrillo	1
Tusero	3
Zarigüeya	1
Zorro cangrejero	2
Total	322

Tabla 10. Colección especies CSB sin disposición final

Nombre Común	Cantidad
Mico Cariblanca	1
Guacamaya	2
Galán	1
Loro frentiamarillo	1
Pericos cenaguero	10
Rosita vieja	3
Caracara	1
Total, Colección CSB	19
*Huevos de Iguana	196
**Carne de Chigüiro o Ponche (kilos)	120
*Se desnaturalizaron y se enterraron. **Entregados al Ancianato municipal en presencia de la Policía Nacional	

▪ **Operativos de control y vigilancia realizados**

Durante lo corrido del año 2024 se han realizado 23 retenes, fluviales y terrestres, para el control del tráfico ilegal de flora y fauna, involucrando los municipios de Magangué, Mompo, Cicuco, Talaigua Nuevo y San Fernando. Como producto de la realización de operativos y retenes de control se obtuvo la incautación de fauna silvestre, especialmente Hicoteas, carbón vegetal y madera.

Nº	Producto incautado	Localidad	Entidades Participantes
1	-	Juan Arias	Policía Nacional
2	-	Aserraderos Magangué	Policía Nacional
3	-	Isla Grande	Policía Nacional
4	-	Cicuco	Policía Nacional
5	-	Talaigua Nuevo	Policía Nacional
6	Decomiso de equipos de Tala, 3 Trozas de ceiba amarilla Capturado tala ilegal de ceibas.	Ancón	Policía Nacional
7	Capturada tala ilegal de ceibas	Mompox Urbano	Policía Nacional
8	Tala ilegal en predio	La Chana Mompox rural	Policía Nacional
9	Tala ilegal en predio	Casa de Zinc Mompox Rural	Policía Nacional
10	-	Mompox urbano	Policía Nacional
11	Dos motosierras y Madera	Santa Teresita	Policía Nacional
12	-	San Fernando	Policía Nacional
13	-	Inspección restaurantes Magangué	Policía Nacional - CSB
14	-	Puerto fluvial Magangué	Policía Nacional - CSB
15	-	Terminal terrestre Magangué	Policía Nacional - CSB
16	-	Henequén	Policía Nacional - CSB
17	Decomiso de 8 Hicoteas	Yatí - Magangué	Policía Nacional - CSB

Nº	Producto incautado	Localidad	Entidades Participantes
18	Decomiso de 90 kilos de carne de Chigüiro	Barrio Belisario – Magangué.	Policía Nacional - CSB
19	Decomiso de 30 Kilos de Carne de Chigüiro y 10 Hicoteas	Vía Camilo Torres – Barranca Yuca	Policía Nacional - CSB
20	Decomiso 9 aves Canoras	Yatí - Magangué	Policía Nacional
21	Decomiso 16 tablas de Ceiba	Cabecera Municipal	Policía Nacional - CSB
22	Decomiso 9 bloque de Roble	Cabecera Municipal	Policía Nacional - CSB
23	Decomiso de 11 Tablas de Ceiba	Vía la Ventura Magangué	Policía Nacional - CSB



Indicador de producto

- Número de retenes a realizar : 8
- Número de retenes realizados : 23
- Porcentaje de ejecución : 100%

- Meta Indicador de producto: Servicio de control y vigilancia al tráfico ilegal de especies

Programado : Operativos de control y vigilancia realizados: 8
 Ejecutado : Operativos de control y vigilancia realizados: 23
 Porcentaje de ejecución : 100%

2.9 PROYECTO 9. IMPLEMENTACIÓN Y FORTALECIMIENTO DEL PROGRAMA REGIONAL DE NEGOCIOS VERDES PARA LA REGIÓN CARIBE, EN JURISDICCIÓN DE LA CSB, EN JURISDICCIÓN DE LA CSB

El Objetivo general del proyecto es “Promover y apoyar proyectos e iniciativas para la sostenibilidad ambiental y generación de crecimiento social y económico, de las cadenas de valor desarrolladas en torno a los Negocios Verdes, de acuerdo a las potencialidades y ventajas competitivas de la jurisdicción de la CSB”.

Proyecto que contempla los siguientes objetivos específicos:

2.9.1 Apoyar el fortalecimiento de las capacidades de la CSB para implementar el PRNV - Región Caribe

Producto 1	:	Servicio de asistencia técnica para la consolidación de negocios verdes
Indicador	:	Negocios verdes consolidados
Unidad de medida	:	Número
Meta	:	10
Ejecución	:	8
Avance	:	80%

Las actividades proyectadas para este producto son las siguientes:

Ítem	Actividades	Cant	Unidad de Medida	2024
1.1.1	Constituir el Grupo Técnico y de Gestión en la CSB para la identificación, verificación y seguimiento de los Negocios Verdes, que requiere de la participación de diferentes instancias de la Autoridad Ambiental	1	Autoridades Ambientales Fortalecidas	1
1.1.2	Fortalecer la operatividad permanente del punto de servicios y de exhibición de la Ventanilla/Nodo de Negocios Verdes – CSB (físico / virtual)	1	Nodo Regional de Información Operando	1
1.1.3	Fortalecer las capacidades productivas de los emprendimientos de NV	100	Numero de NV	(10 Meta nacional)

- **Actividad 1.1.3. Constituir el Grupo Técnico y de Gestión en la CSB para la identificación, verificación y seguimiento de los Negocios Verdes, que requiere de la participación de diferentes instancias de la Autoridad Ambiental**

Se conformó el equipo técnico de la Ventanilla Regional de Negocios Verdes así:

Contrato	Contratista	Cargo	Valor	Tiempo de ejecución	
				Inicio	Terminación
N° 028	Tulio Payares	Técnico	1.900.000	17/01/2024	17/05/2024
N° 082	Marriaga	Agropecuario	1.900.000	20/06/2024	20/09/2024

- Indicador : Autoridades ambientales fortalecidas
- Unidad de medida : Número
- Meta : 1
- Ejecución : 1
- Avance : 100%

▪ **Actividad 1.1.2. Fortalecer la operatividad permanente del punto de servicios y de exhibición de la Ventanilla/Nodo de Negocios Verdes – CSB (físico / virtual)**

- Promoción de la Ventanilla de Negocios Verdes en colegios de la ciudad.
- Promoción de la ventanilla en las alcaldías de la jurisdicción.



- Indicador : Nodo regional de información operando
- Unidad de medida : Número
- Meta : 1
- Ejecución : 1
- Avance : 100%

▪ **Actividad 1.1.3. Fortalecer las capacidades productivas de los emprendimientos de NV**

La meta de la Corporación Autónoma Regional del Sur de Bolívar para la vigencia 2024 son diez (10) negocios nuevos, los cuales serán priorizados en los municipios de la jurisdicción de la CSB.

Se realizó la identificación de emprendimientos en los municipios de la Corporación y a la fecha se tienen verificados ocho (8) Negocios Verdes, esto con el fin de consolidar los 10 NV para el año 2024.

- Indicador : Negocios verdes
- Unidad de medida : Número
- Meta : 10
- Ejecución : 8
- Avance : 80%

Los negocios escogidos en el marco de este objetivo, se relacionan a continuación:

Item	Razón Social	Ubicación	Zodes	Producto
1	ASPACH	Cicuco	Depresión Momposina	Piscicultura
2	Vinos El Gran Leonardo	El Peñón	Loba	Vinos Frutales
3	Asoapez	Magangué	Mojana Bolivarense	Piscicultura
4	Asopechima	Margarita	Depresión Momposina	Piscicultura
5	Asofacab	Magangué	Mojana Bolivarense	Gallinas Ponedoras
6	Asoucames	Magangué	Mojana Bolivarense	Piscicultura
7	Comultiregiones	Campo Sereno	Depresión Momposina	Gallinas Ponedoras
8	Cacaocao	Talaigua Nuevo	Depresión Momposina	Piscicultura y Agricultura

2.9.2 Promover el desarrollo de estrategias de promoción y comercialización de los Negocios Verdes

- Producto 1 : Servicio de promoción y comercialización de los Negocios Verdes
- Indicador : Ferias realizadas
- Unidad de medida : Número
- Meta : 2
- Ejecución : 2
- Avance : 100%

Las actividades programadas en el marco de este objetivo, se relacionan a continuación:

Ítem	Actividades	Meta 2020-2023	Unidad de Medida	2024
2.1.1	Participar en ferias ambientales y/o comerciales sectoriales, regionales y nacionales que promocionen Negocios Verdes.	8	Ferias	2
2.1.2	Realizar los reportes de Negocios Verdes para inclusión en el Portafolio Nacional de Negocios Verdes	4	Reportes	1 anual
2.1.3	Definir las condiciones para la expedición de avales y el uso de la marca Negocios Verdes.	40	Avales Expedidos	10
2.1.4	Realizar alianzas estratégicas a nivel regional para ofrecer servicios a los empresarios de Negocios Verdes	12	Alianzas desarrolladas	3

▪ **Actividad 2.1.1. Participar en ferias ambientales y/o comerciales sectoriales, regionales y nacionales que promocionen Negocios Verdes**

Para el equipo de Negocios Verdes de la Corporación es relevante la asistencia a Ferias, las cuales son sitios donde se encuentra la oferta y demanda de bienes y servicios verdes de la región, que además ofrece la posibilidad de identificar opciones de negocios sostenibles a nivel internacional, nacional y regional que contribuyan al mejoramiento de la calidad ambiental del país. Este escenario de encuentro e intercambio de experiencias entre empresarios, compradores y la ciudadanía es definitivo para impulsar y posicionar los negocios verdes en Colombia y sus regiones.

- **Feria Local de Negocios Verdes – Magangué (Bolívar)**

En esta meta se logró un avance del 50% donde participaron de manera activa once (11) Negocios Verdes de la CSB, con una visión conjunta que involucró, no solo a las organizaciones gubernamentales, sino también a las no gubernamentales, entre ellas: las agremiaciones, sectores sociales, organismos de socorro, fuerza pública, organizaciones ambientales, instituciones educativas y demás actores privados, entre otros. Este es un propósito que nos convoca como autoridad ambiental, que nos motiva día a día y que nos demanda un desafío de grandes proporciones en la conservación del medio ambiente.

Se relaciona el detalle de los Negocios participantes durante la feria:

Negocio Verde	Municipio	Productos
Ecotienda la Serranía	Santa Rosa del Sur	Café.
Apícola la Serranía	Santa Rosa del Sur	Miel, Polen y Propóleos.
Chocolates Los Canelos	Santa Rosa del Sur	Chocolate en polvo y en barra.
Vinocacique	Mompox	Vinos Artesanales.
Limompox	Mompox	Dulce de Limón
Piedra Anfibia	Cicuco	Artesanías en Piedra de Río
Asomuinca	Cascajal	Artesanías en Palma Sara

Negocio Verde	Municipio	Productos
Artesanías Benavides	Retiro	Artesanías en Madera
Recgras	Magangué	Recolectores de AVU
Induplas	Magangué	Aprovechamientos de residuos solidos
Asotrenzando	Ceibal	Producción y comercialización de especies menores

Los componentes de la feria fueron:

- Rueda de Negocios : Concretar acuerdos comerciales.
- Muestra Empresarial : En este espacio las Mi Pymes participantes mostraron sus productos al público.

Las actividades que se desarrollaron en el marco de los eventos fueron:

- Invitaciones al gremio de los comerciantes
- Invitaciones a actores de La Mesa Interinstitucional.
- Invitación al Cámara de Comercio y empresas de Servicio Públicos.
- Entidades gubernamentales.

Asistieron en representación de la CSB:

- Invitación a todos los funcionarios que hacen parte de la CSB.
- Representantes de negocios con muestras empresariales.
- Equipo Técnico y de Gestión de la Ventanilla de Negocios Verdes.

- Feria de Alimentos “Productos de Mi Tierra y Negocios Verdes”

En esta meta se logró un avance del 100% donde participaron de manera activa cinco (5) Negocios Verdes de la CSB, en conjunto con el SENA, donde también hicieron parte de esta feria; Organismos de socorro, fuerza pública, organizaciones ambientales, instituciones educativas y demás actores privados, entre otros. Este es un propósito que nos convoca como autoridad ambiental, que nos motiva día a día y que nos demanda un desafío de grandes proporciones en la conservación del medio ambiente.

Se relaciona el detalle de los Negocios participantes durante la feria:

Negocio Verde	Municipio	Productos
Asoamaps	Magangué	Artesanías
Apícola la Pascuala	Magangué	Miel de Abejas
Granja la Pradera	Magangué	Huevo Orgánico.
Asocanja	Magangué	Bocachico.

Los componentes de la feria fueron:

- Rueda de Negocios : Concretar acuerdos comerciales.
- Muestra Empresarial : En este espacio las Mi Pymes participantes mostraron sus productos al público.

Las actividades que se desarrollaron en el marco de los eventos fueron:

- Invitaciones al gremio de los comerciantes
- Invitaciones a actores de La Mesa Interinstitucional.
- Invitación al Cámara de Comercio y empresas de Servicio Públicos.
- Entidades gubernamentales.

Asistieron en representación de la CSB:

- Invitación a todos los funcionarios que hacen parte de la CSB.
- Representantes de negocios con muestras empresariales.
- Equipo Técnico y de Gestión de la Ventanilla de Negocios Verdes.



Feria Local de Negocios Verde, Magangué



Feria de Alimentos "Productos de Mi Tierra y Negocios Verdes"

Indicador : Ferias
Unidad de medida : Número
Meta : 2
Ejecución : 2
Avance : 100%

▪ **Actividad 2.1.2. Realizar los reportes de negocios Verdes para inclusión en el Portafolio Nacional de Negocios Verdes.**

- Indicador : Reportes
- Unidad de medida : Número
- Meta : 1
- Ejecución : 0
- Avance : 0%

▪ **Actividad 2.1.3. Definir las condiciones para la expedición de avales y el uso de la marca Negocios Verdes**

- Indicador : Avales expedidos
- Unidad de medida : Número
- Meta : 10
- Ejecución : 0
- Avance : 0%

▪ **Actividad 2.1.4. Realizar alianzas estratégicas a nivel regional para ofrecer servicios a los empresarios de Negocios Verdes.**

- Indicador : Alianzas desarrolladas
- Unidad de medida : Número
- Meta : 3
- Ejecución : 1
- Avance : 33%

2.10 PROYECTO 10. CONTRIBUCIÓN AMBIENTAL A LA GESTION INTEGRADA DEL MERCURIO EN LA MINERIA ARTESANAL Y DE PEQUEÑA ESCALA EN LA JURISDICCION DE LA CSB

2.10.1 Determinar las características técnico-legales del proceso de las actividades mineras artesanal y de pequeña escala

Producto 1 : Documentos de instrumentos técnicos de evaluación y seguimiento ambiental
Indicador : Documentos de instrumentos técnicos de evaluación y seguimiento ambiental realizados
Unidad de medida : Número de documentos
Meta : 1
Ejecución : 0
Avance : 0%

2.10.2 Divulgar a la comunidad en general sobre los impactos del mercurio en el ambiente

Producto 1	:	Servicio de divulgación de la incorporación de consideraciones ambientales en la minería artesanal y de pequeña escala
Indicador	:	Talleres realizados
Unidad de medida	:	Número
Meta	:	1
Ejecución	:	1
Avance	:	100%

Capacitaciones sobre Decomiso de Recursos Mineros Ilegales e Impactos Ambientales:

Se organizaron y facilitaron capacitaciones dirigidas a los actores involucrados en la minería artesanal y de pequeña escala. Estas capacitaciones abordaron temas como el decomiso de recursos mineros ilegales, los impactos ambientales de la actividad minera y las medidas para mitigar estos impactos.

Capacitaciones sobre Elaboración de Estudios de Impacto Ambiental para minería artesanal y de pequeña escala:

Se brindaron capacitaciones a entidades públicas del sur de Bolívar específicas sobre la elaboración de estudios de impacto ambiental (EIA) para obtener licencias ambientales. Estas capacitaciones fueron diseñadas para mejorar la comprensión de los requisitos legales y técnicos para la elaboración de un EIA completo y preciso.



Tabla 11. Avance físico y financiero por proyecto y actividades – Vigencia 2024

No.	PROGRAMAS - PROYECTOS DEL PLAN DE ACCIÓN 2024 - 2027	Objetivos/Productos		Metas programadas 2024	Unidad de medida	Indicador	Localización / Descripción	Avance físico - Metas a Junio 30 de 2024	Avance financiero - Meta a Junio 30 de 2024		Fuente de financiación	
		No	Descripción						Compro-metido	Pagado		
PROGRAMA I: EDUCACIÓN PARA LA PROTECCIÓN AMBIENTAL Y LA CONVIVENCIA												
1	PROYECTO 1: CAPACITACIÓN Y EDUCACIÓN AMBIENTAL	1.1	Promover la estrategia de proyectos ambientales escolares (PRAES), en el marco de la educación formal, en la jurisdicción de la CSB						0	0		
		1.1	3208012 Servicio de acompañamiento a la implementación de estrategias de educación ambiental	2	Número	320801200 Estrategias de educación ambiental implementadas		0,00	0	0		
		1.2	Promover la estrategia de proyectos ciudadanos y comunitarios de educación ambiental (PROCEDAS), en el marco de la educación para el trabajo y el desarrollo humano, en la jurisdicción de la CSB							0	0	
		1.2	3208013 Servicio de acompañamiento a la implementación de estrategias de participación ciudadana en la gestión ambiental	2	Número	320801300 Estrategias de participación ciudadana en la gestión ambiental implementadas		0,00	0	0		
		1.3	Capacitar en temáticas ambientales requeridas por las comunidades asentadas en la jurisdicción, en el marco de la educación para el trabajo y el desarrollo humano							0	0	
		1.3	3208006 Servicio de asistencia técnica para la implementación de las estrategias educativo ambientales y de participación	1	Número	320800600 Estrategias educativo ambientales y de participación implementadas		0,00	0	0		
		1.4	Fortalecer, promover y desarrollar la estrategia CIDEA, en los municipios del Sur de Bolívar							0	0	
		1.4	3208006 Servicio de asistencia técnica para la implementación de las estrategias educativo ambientales y de participación	2	Número	320800600 Estrategias educativo ambientales y de participación implementadas		0,00	0	0		
		1.5	Realizar una alianza territorial para el desarrollo de la Política Nacional de Educación Ambiental							0	0	
		1.5	3208006 Servicio de asistencia técnica para la implementación de las estrategias educativo ambientales y de participación	2	Número	320800600 Estrategias educativo ambientales y de participación implementadas		0,00	0	0		

No.	PROGRAMAS - PROYECTOS DEL PLAN DE ACCIÓN 2024 - 2027	Objetivos/Productos		Metas programadas 2024	Unidad de medida	Indicador	Localización / Descripción	Avance físico - Metas a Junio 30 de 2024	Avance financiero - Meta a Junio 30 de 2024		Fuente de financiación
		No	Descripción						Compro-metido	Pagado	
								SUBTOTAL	0	0	Recursos Propios
PROGRAMA II: FORTALECIMIENTO INSTITUCIONAL											
2	PROYECTO 2. IMPLANTACIÓN, ESTRUCTURACIÓN Y FORTALECIMIENTO INSTITUCIONAL	2.1	Implementar Gobierno en línea						16.000.000	10.000.000	
		2.1	Servicio de información en línea	1	Número	Servicio de información en línea implementado	Magangué	0,00	16.000.000	10.000.000	
		2.2	Iniciar la Implementación del Sistema de Información Geográfica - SIG						0	0	
		2.2	3204048 Servicio de administración de los sistemas de información para los procesos de toma de decisiones	1	Número	320404800 Sistemas de información fortalecidos y actualizados	Magangué	0,00	0	0	
		2.3	Implementar los Sistemas de Información del IDEAM: SIRH, SIUR, SNIF, RESPEL y SISAIRE (componente ruido)						8.100.000	0	
		2.3	3204048 Servicio de administración de los sistemas de información para los procesos de toma de decisiones	4	Número	320404800 Sistemas de información fortalecidos y actualizados	4 Sistemas de Información Implementados RESPEL, RUA, SNIF y SIRH	4,00	8.100.000	0	
								SUBTOTAL	24.100.000	10.000.000	Recursos Propios
PROGRAMA III. ORDENAMIENTO AMBIENTAL TERRITORIAL Y GESTIÓN DEL RIESGO DE DESASTRES: UNA CONTRIBUCIÓN AL DESARROLLO SOSTENIBLE											
3	PROYECTO 3. INTEGRACIÓN DE LAS UNIDADES DE USO ADECUADO DEL TERRITORIO EN LA PLANIFICACIÓN TERRITORIAL, DE LA JURISDICCIÓN DE LA CSB	3.1	Articular la planificación ambiental regional con el dpto de Bolívar y los municipios de jurisdicción de la CSB						32.000.000	24.000.000	
		3.1	3205006 Servicio de divulgación y socialización ambiental en el marco del ordenamiento ambiental territorial	2	Número	320500600 Campañas realizadas	Jurisdicción de la CSB - Cuatro ZODES	2,00	32.000.000	24.000.000	
		3.2	Asistencia en el proceso de inclusión de los asuntos exclusivamente ambientales en el ajuste de los planes de ordenamientos territorial						0	0	
		3.2	3205022 Servicios de asistencia técnica en planificación y gestión ambiental.	6	Número	320502200 Entidades asistidas técnicamente	Jurisdicción de la CSB - Cuatro ZODES	2,00	0	0	
								SUBTOTAL	32.000.000	24.000.000	Recursos Propios
4	PROYECTO 4. IMPLEMENTACION DE LA GESTION DEL RIESGO ECOSISTÉMICO	4.1	Apoyar el conocimiento del riesgo en la jurisdicción de la CSB						519.828	519.828	
		4.1	3205006 Servicio de divulgación y socialización ambiental en el marco del ordenamiento ambiental territorial	1	320500600 Número	320500600 Campañas realizadas		0,00	519.828	519.828	

No.	PROGRAMAS - PROYECTOS DEL PLAN DE ACCIÓN 2024 - 2027	Objetivos/Productos		Metas programadas 2024	Unidad de medida	Indicador	Localización / Descripción	Avance físico - Metas a Junio 30 de 2024	Avance financiero - Meta a Junio 30 de 2024		Fuente de financiación
		No	Descripción						Compro-metido	Pagado	
	PARA LA PREVENCIÓN Y REDUCCIÓN DE DESASTRES EN LA JURISDICCIÓN DE LA CSB	4.2	Apoyar la reducción del riesgo en la jurisdicción de la CSB						0	0	
		4.2	3205006 Servicio de divulgación y socialización ambiental en el marco del ordenamiento ambiental territorial	1	320500600 Número	320500600 Campañas realizadas		0,00	0	0	
								SUBTOTAL	519.828	519.828	Recursos Propios
PROGRAMA IV. GESTIÓN DEL CAMBIO CLIMÁTICO PARA UN DESARROLLO BAJO EN CARBONO Y RESILIENTE AL CLIMA											
	PROYECTO 5. CONSERVACIÓN Y MANEJO DE ECOSISTEMAS Y SERVICIOS ECOSISTÉMICOS PARA UN DESARROLLO BAJO EN CARBONO Y RESILIENTE AL CLIMA	5.1	Implementar procesos de restauración, como medidas de mitigación al cambio climático. Fase 1. Producción de árboles o material vegetal para siembra						0	0	
5		5.1	3206014 Servicio de producción de plántulas en viveros	8.000	Número	320601400 Plántulas producidas		0,00	0	0	
								SUBTOTAL	0	0	Recursos Propios
PROGRAMA V. RECUPERACIÓN Y MANEJO DE ECOSISTEMAS ESTRATÉGICOS											
	PROYECTO 6. REHABILITACIÓN ECOLÓGICA PARTICIPATIVA DE ÁREAS AFECTADAS POR LA PÉRDIDA DE LA COBERTURA BOSCOVA, EN LA CUENCA DIRECTOS AL BAJO MAGDALENA ENTRE EL BANCO Y PLATO, CÓDIGO 2907; EN JURISDICCIÓN DE LA CSB, MUNICIPIO DE EL PEÑÓN	6.1	Contribuir a la ampliación de áreas con cobertura forestal en el municipio de El Peñón, Bolívar						3.929.676.849	1.565.800.914	
		6.1	3202005 Servicio de restauración de ecosistemas	265,0	Hectáreas	320200500 Áreas en proceso de restauración	Municipio de El Peñón	109,00	3.929.676.849	1.565.800.914	
		6.2	Implementar actividades de sensibilización comunitaria en la conservación y/o rehabilitación de los ecosistemas forestales en el municipio de El Peñón, Bolívar						48.643.581	0	
6		6.2	3202014 Servicio de educación informal en el marco de la conservación de la biodiversidad y los Servicio ecosistémicos	90,0	Número	320201400 Personas capacitadas	Municipio de El Peñón	90,00	48.643.581	0	
								SUBTOTAL	3.978.320.430	1.565.800.914	SGR

No.	PROGRAMAS - PROYECTOS DEL PLAN DE ACCIÓN 2024 - 2027	Objetivos/Productos		Metas programadas 2024	Unidad de medida	Indicador	Localización / Descripción	Avance físico - Metas a Junio 30 de 2024	Avance financiero - Meta a Junio 30 de 2024		Fuente de financiación	
		No	Descripción						Compro-metido	Pagado		
PROGRAMA VI. INFRAESTRUCTURA AMBIENTAL - CALIDAD DE VIDA												
7	PROYECTO 7. SANEAMIENTO BÁSICO EN LOS MUNICIPIOS DEL SUR DE BOLÍVAR	7.1	Apoyar la implementación del uso eficiente del recurso agua en la prestación del servicio de agua potable, por parte de los municipios de la jurisdicción de la CSB	PUEAA, agua					0	0		
		7.1	3203006 Servicio de asistencia técnica relacionado con calidad, uso y planificación del recurso hídrico	1	Número	320300600 Talleres realizados		0,00	0	0		
		7.2	Apoyar la implementación del adecuado vertimiento de aguas residuales domésticas en la prestación del servicio de alcantarillado, por parte de los municipios de la jurisdicción de la CSB	PSMV						4.000.000	3.000.000	
		7.2	3203006 Servicio de asistencia técnica relacionado con calidad, uso y planificación del recurso hídrico	1	Número	320300600 Talleres realizados		0,00	4.000.000	3.000.000		
		7.3	Divulgar "Los lineamientos para localización de infraestructura básica, disposición de residuos sólidos y aprovisionamiento de servicios públicos"	PGIR, PGIRH						4.000.000	3.000.000	
		7.3	3203006 Servicio de asistencia técnica relacionado con calidad, uso y planificación del recurso hídrico	1	Número	320300600 Talleres realizados		0,00	4.000.000	3.000.000		
		7.4	Implementar red de monitoreo de calidad del agua							0	0	
		7.4	3203009 Servicio de caracterización de la calidad del agua	1	Número	320300900 Documento con análisis de la calidad del recurso hídrico		0,00	0	0		
SUBTOTAL								8.000.000	6.000.000	Recursos Propios		
PROGRAMA VII. DESARROLLO SOCIAL Y PRODUCTIVO SOSTENIBLE												
8	PROYECTO 8. ADMINISTRACIÓN Y CONTROL DE LOS RECURSOS NATURALES RENOVABLES	8.1	Realizar la evaluación ambiental a solicitudes de licencias, permisos, concesiones, autorizaciones y otros, en los 25 municipios de la jurisdicción de la CSB	Solicitudes a evaluar a junio 30 de 2024					119.040.639	102.140.639		
		8.1	3201017 Servicio de evaluación y seguimiento de permisos y trámites ambientales	110	125,00	Número	320101700 Actos administrativos de solicitudes elaborados	Jurisdicción CSB	55,00	119.040.639	102.140.639	
			1. Aprovechamientos forestales	10					6			
			2. Permiso de apeo y tala de árboles	33					19			
			3. Cupos de aprovechamiento faunístico	0					0			
			4. Concesiones para el uso de aguas superficiales y subterráneas	3					2			

No.	PROGRAMAS - PROYECTOS DEL PLAN DE ACCIÓN 2024 - 2027	Objetivos/Productos		Metas programadas 2024	Unidad de medida	Indicador	Localización / Descripción	Avance físico - Metas a Junio 30 de 2024	Avance financiero - Meta a Junio 30 de 2024		Fuente de financiación
		No	Descripción						Compro-metido	Pagado	
		5.	Permisos de vertimiento	9				5			
		6.	Permisos de emisiones atmosféricas	1				1			
		7.	Licencias ambientales	9				4			
		8.	Ocupación de cauces	14				8			
		9.	Prospección y exploración de aguas subterráneas	3				1			
		10.	Permiso de recolección con fines de elaboración de estudios ambientales	0				0			
		11.	Permiso de recolección de especímenes silvestres de la diversidad biológica con fines de investigación científica	0				0			
		12.	Otras solicitudes de permisos y autorizaciones	28				9			
		13.	PMA Minería	0				0			
		8.2	Efectuar el control y seguimiento ambiental a licencias, permisos y autorizaciones, en los 25 municipios de la jurisdicción de la CSB	Expedientes activos a 31 de diciembre de 2023					199.022.015	116.301.505	
		8.2	3201017 Servicio de evaluación y seguimiento de permisos y trámites ambientales	360	165,00	Número	320101701 Actos administrativos de seguimiento elaborados	Jurisdicción CSB	51,00	199.022.015	116.301.505
		1.	Aprovechamientos forestales	61				5			
		2.	Solicitud de permiso de apeo y tala de árboles	0				0			
		3.	Cupos de aprovechamiento faunístico	0				0			
		4.	Concesiones de agua	38				4			
		5.	Permisos de vertimiento	71				4			
		6.	Permisos de emisiones atmosféricas	9				0			
		7.	Licencias ambientales	36				7			
		8.	Ocupación de cauces	38				16			
		9.	Prospección y exploración de aguas subterráneas	0				0			
		10.	Permiso de recolección con fines de elaboración de estudios ambientales	0				0			
		11.	Permiso de recolección de especímenes silvestres de la diversidad biológica con fines de investigación científica	0				0			
		12.	Otros seguimientos	82				4			
		13.	Control y seguimiento sanitario ambiental a plantas de beneficio animal (Municipios)	25				11			

No.	PROGRAMAS - PROYECTOS DEL PLAN DE ACCIÓN 2024 - 2027	Objetivos/Productos		Metas programadas 2024	Unidad de medida	Indicador	Localización / Descripción	Avance físico - Metas a Junio 30 de 2024	Avance financiero - Meta a Junio 30 de 2024		Fuente de financiación
		No	Descripción						Compro-metido	Pagado	
			14. Control y seguimiento sanitario ambiental a granjas avícolas y porcinas (Municipios)	0				0			
			15. Control y seguimiento sanitario ambiental a las producciones agroalimentarias (carne, leche, cultivos) (Municipios)	0				0			
		8.3	Atender y resolver las quejas, reclamos, multas y daños; que surjan entre los usuarios por el uso de los recursos naturales renovables						0	0	
		8.3	3201017 Servicio de evaluación y seguimiento de permisos y trámites ambientales	75	Número	320101701 Actos administrativos de seguimiento elaborados	25 municipios jurisdicción	84,00	0	0	
		8.4	Adelantar investigaciones administrativas requeridas por la infracción a la normativa ambiental						20.000.000	13.200.000	
		8.4	3201022 Servicio sancionatorio ambiental	13	Número	320102200 Conceptos técnicos acogidos para procesos sancionatorios	Municipios de Barranco de Loba, El Peñón, Hatillo de Loba, Regidor, San Jacinto de Cauca y Simití.	6,00	20.000.000	13.200.000	
		8.5	Realizar el control de la movilización, procesamiento y comercialización de los recursos naturales renovables (retenes), en los 25 municipios de la jurisdicción de la CSB.						10.800.000	0	
		8.5	Servicio de control y vigilancia al tráfico ilegal de especies	8	Número	Operativos de control y vigilancia realizados	Cicuco, Magangué, Mompos, San Fernando y Talaigua Nuevo	23,00	10.800.000	0	
		8.6	Adecuar y atender el Centro de Atención y Valoración de Fauna Silvestre (CAV)						0	0	
		8.6	Centro de Atención y Valoración de fauna silvestre adecuado	1	Número	Centro de Atención y Valoración de fauna silvestre adecuado		0,00	0	0	
								SUBTOTAL	348.862.654	231.642.144	Recursos Propios
9	PROYECTO 9. IMPLEMENTACIÓN Y FORTALECIMIENTO DEL PROGRAMA REGIONAL DE NEGOCIOS	9.1	Apoyar el fortalecimiento de las capacidades de la CSB para implementar el PRNV - Región Caribe						13.300.000	7.600.000	
		9.1	3201003 Servicio de asistencia técnica para la consolidación de negocios verdes	10	Número	320100300 Negocios verdes consolidados	Campo Sereno, Cicuco, El Peñón, Magangué,	8,00	13.300.000	7.600.000	

No.	PROGRAMAS - PROYECTOS DEL PLAN DE ACCIÓN 2024 - 2027	Objetivos/Productos		Metas programadas 2024	Unidad de medida	Indicador	Localización / Descripción	Avance físico - Metas a Junio 30 de 2024	Avance financiero - Meta a Junio 30 de 2024		Fuente de financiación
		No	Descripción						Compro-metido	Pagado	
	VERDES PARA LA REGIÓN CARIBE, EN JURISDICCIÓN DE LA CSB						Margarita, y Talaigua Nuevo				
		9.2	Promover el desarrollo de estrategias de promoción y comercialización de los Negocios Verdes						4.000.000	4.000.000	
		9.2	Servicio de promoción y comercialización de los Negocios Verdes	2	Número	Ferias realizadas	Magangué	2,00	4.000.000	4.000.000	
								SUBTOTAL	17.300.000	11.600.000	Recursos Propios
10	PROYECTO 10. CONTRIBUCIÓN AMBIENTAL A LA GESTIÓN INTEGRADA DEL MERCURIO EN LA MINERÍA ARTESANAL Y DE PEQUEÑA ESCALA EN LA JURISDICCIÓN DE LA CORPORACIÓN AUTÓNOMA REGIONAL DEL SUR DE BOLÍVAR	10.1	Determinar las características técnico-legales del proceso de las actividades mineras artesanal y de pequeña escala						11.600.000	11.600.000	
		10.1	3201021 Documentos de instrumentos técnicos de evaluación y seguimiento ambiental	1	Número	320102100 Documentos de instrumentos técnicos de evaluación y seguimiento ambiental realizados		0,00	11.600.000	11.600.000	
		10.2	Divulgar a la comunidad en general sobre los impactos del mercurio en el ambiente						0	0	
		10.2	Servicio de divulgación de la incorporación de consideraciones ambientales en la minería artesanal y de pequeña escala	1	Número	Talleres realizados		1,00	0	0	
								SUBTOTAL	11.600.000	11.600.000	Recursos Propios
PROGRAMA VIII. GESTIÓN INTEGRAL DEL RECURSO HÍDRICO											
5	PROYECTO 11. FORMULACIÓN DEL PLAN DE ORDENACIÓN Y MANEJO DE LA CUENCA HIDROGRÁFICA DIRECTOS BAJO CAUCA - CGA LA RAYA ENTRE RÍO NECHÍ Y BRAZO DE LOBA - SZH, CÓDIGO 2626, EN JURISDICCIÓN DE LA CSB, BOLÍVAR	11.1	Determinar las medidas administrativas sobre el uso y el manejo adecuado de los recursos naturales renovables de la cuenca hidrográfica						6.049.016.923	0	
		11.1	3203042 Documento del plan de ordenación y manejo de cuenca hidrográfica	1	Número	320304200 Documento del plan de ordenación y manejo de cuenca hidrográfica adoptado		0,00	6.049.016.923	0	
								SUBTOTAL	6.049.016.923	0	FCA
TOTAL RECURSOS									10.469.719.835	1.861.162.886	

Tabla 12. Proyectos de Inversión - Informe de Ejecución Física y Financiera, Vigencia 2024 - Periodo Evaluado: Enero 1 – Junio 30 de 2024

OBJETIVOS - PRODUCTOS DEL PROYECTO	METAS ROGRAMADAS			EJECUCIÓN FÍSICA		RECURSOS ASIGNADOS (\$)			EJECUCIÓN FINANCIERA - RECURSOS COMPROMETIDOS (\$)				EJECUCIÓN FINANCIERA - RECURSOS PAGADOS (\$)					
	Indicador	Unidad	Cantidad	Cantidad	%	Recursos Propios	PGN (SGR - FCA)	Total	Recursos Propios	PGN (SGR - FCA)	Total Recursos	% de avance	Recursos Propios	PGN (SGR - FCA)	Total Recursos	% de avance		
PROGRAMA I: EDUCACIÓN PARA LA PROTECCIÓN AMBIENTAL Y LA CONVIVENCIA																		
PROYECTO 1: CAPACITACIÓN Y EDUCACIÓN AMBIENTAL																		
1.1 Promover la estrategia de proyectos ambientales escolares (PRAES), en el marco de la educación formal, en la jurisdicción de la CSB	1.1	3208012 Servicio de acompañamiento a la implementación de estrategias de educación ambiental	320801200 Estrategias de educación ambiental implementadas	Número	2	0	0,00%	20.000.000	0	20.000.000	0	0	0	0,00%	0	0	0	0,00%
1.2 Promover la estrategia de proyectos ciudadanos y comunitarios de educación ambiental (PROCEDAS), en el marco de la educación para el trabajo y el desarrollo humano, en la jurisdicción de la CSB	1.2	3208013 Servicio de acompañamiento a la implementación de estrategias de participación ciudadana en la gestión ambiental	320801300 Estrategias de participación ciudadana en la gestión ambiental implementadas	Número	2	0	0,00%	10.000.000	0	10.000.000	0	0	0	0,00%	0	0	0	0,00%
1.3 Capacitar en temáticas ambientales requeridas por las comunidades asentadas en la jurisdicción, en el marco de la educación para el trabajo y el desarrollo humano	1.3	3208006 Servicio de asistencia técnica para la implementación de las estrategias educativo ambientales y de participación	320800600 Estrategias educativo ambientales y de participación implementadas	Número	1	0	0,00%	10.000.000	0	10.000.000	0	0	0	0,00%	0	0	0	0,00%
1.4 Fortalecer, promover y desarrollar la estrategia CIDEA, en los municipios del Sur de Bolívar	1.4	3208006 Servicio de asistencia técnica para la implementación de las estrategias educativo ambientales y de participación	320800600 Estrategias educativo ambientales y de participación implementadas	Número	2	0	0,00%	10.000.000	0	10.000.000	0	0	0	0,00%	0	0	0	0,00%
1.5 Realizar una alianza territorial para el desarrollo de la Política Nacional de Educación Ambiental	1.5	3208006 Servicio de asistencia técnica para la implementación de las estrategias educativo ambientales y de participación	320800600 Estrategias educativo ambientales y de participación implementadas	Número	2	0	0,00%	10.000.000	0	10.000.000	0	0	0	0,00%	0	0	0	0,00%
TOTAL PROYECTO						60.000.000	0	60.000.000	0	0	0	0,00%	0	0	0	0,00%		
PROGRAMA II: FORTALECIMIENTO INSTITUCIONAL																		
PROYECTO 2. IMPLANTACIÓN, ESTRUCTURACIÓN Y FORTALECIMIENTO INSTITUCIONAL																		
2.1 Implementar Gobierno en línea	2.1	Servicio de información en línea	Servicio de información en línea implementado	Número	1	0,00	0,00%	25.000.000	0	25.000.000	16.000.000	0	16.000.000	64,00%	10.000.000	0	10.000.000	62,50%
2.2 Iniciar la Implementación del Sistema de Información Geográfica - SIG	2.2	3204048 Servicio de administración de los sistemas de información para los procesos de toma de decisiones	320404800 Sistemas de información fortalecidos y actualizados	Número	1	0,00	0,00%	25.000.000	0	25.000.000	0	0	0	0,00%	0	0	0	0,00%
2.3 Implementar los Sistemas de Información del IDEAM: SIRH, SIUR, SNIF, RESPEL y SISAIRE (componente ruido)	2.3	3204048 Servicio de administración de los sistemas de información para los procesos de toma de decisiones	320404800 Sistemas de información fortalecidos y actualizados	Número	4	4,00	100,00%	25.000.000	0	25.000.000	8.100.000	0	8.100.000	32,40%	0	0	0	0,00%
TOTAL PROYECTO						75.000.000	0	75.000.000	24.100.000	0	24.100.000	32,13%	10.000.000	0	10.000.000	41,49%		

OBJETIVOS - PRODUCTOS DEL PROYECTO	METAS ROGRAMADAS			EJECUCIÓN FÍSICA		RECURSOS ASIGNADOS (\$)			EJECUCIÓN FINANCIERA - RECURSOS COMPROMETIDOS (\$)				EJECUCIÓN FINANCIERA - RECURSOS PAGADOS (\$)					
	Indicador	Unidad	Cantidad	Cantidad	%	Recursos Propios	PGN (SGR - FCA)	Total	Recursos Propios	PGN (SGR - FCA)	Total Recursos	% de avance	Recursos Propios	PGN (SGR - FCA)	Total Recursos	% de avance		
PROGRAMA III. ORDENAMIENTO AMBIENTAL TERRITORIAL Y GESTIÓN DEL RIESGO DE DESASTRES: UNA CONTRIBUCIÓN AL DESARROLLO SOSTENIBLE																		
PROYECTO 3. INTEGRACIÓN DE LAS UNIDADES DE USO ADECUADO DEL TERRITORIO EN LA PLANIFICACIÓN TERRITORIAL, DE LA JURISDICCIÓN DE LA CSB																		
3.1 Articular la planificación ambiental regional con el dpto de Bolívar y los municipios de jurisdicción de la CSB	3.1	3205006 Servicio de divulgación y socialización ambiental en el marco del ordenamiento ambiental territorial	320500600 Campañas realizadas	Número	2	2	100,00%	50.000.000	0	50.000.000	32.000.000	0	32.000.000	64,00%	24.000.000	0	24.000.000	75,00%
3.2 Asistencia en el proceso de inclusión de los asuntos exclusivamente ambientales en el ajuste de los planes de ordenamientos territorial	3.2	3205022 Servicios de asistencia técnica en planificación y gestión ambiental.	320502200 Entidades asistidas técnicamente	Número	6	2,00	33,33%	25.000.000	0	25.000.000	0	0	0	0,00%	0	0	0	0,00%
TOTAL PROYECTO								75.000.000	0	75.000.000	32.000.000	0	32.000.000	42,67%	24.000.000	0	24.000.000	75,00%
PROGRAMA III. ORDENAMIENTO AMBIENTAL TERRITORIAL Y GESTIÓN DEL RIESGO DE DESASTRES: UNA CONTRIBUCIÓN AL DESARROLLO SOSTENIBLE																		
PROYECTO 4. IMPLEMENTACION DE LA GESTION DEL RIESGO ECOSISTÉMICO PARA LA PREVENCIÓN Y REDUCCIÓN DE DESASTRES EN LA JURISDICCIÓN DE LA CSB																		
4.1 Apoyar el conocimiento del riesgo en la jurisdicción de la CSB	4.1	3205006 Servicio de divulgación y socialización ambiental en el marco del ordenamiento ambiental territorial	320500600 Campañas realizadas	320500600 Número	1	0	0,00%	20.000.000	0	20.000.000	519.828	0	519.828	2,60%	519.828	0	519.828	100,00%
4.2 Apoyar la reducción del riesgo en la jurisdicción de la CSB	4.2	3205006 Servicio de divulgación y socialización ambiental en el marco del ordenamiento ambiental territorial	320500600 Campañas realizadas	320500600 Número	1	0	0,00%	20.000.000	0	20.000.000	0	0	0	0,00%	0	0	0	0,00%
TOTAL PROYECTO								40.000.000	0	40.000.000	519.828	0	519.828	1,30%	519.828	0	519.828	100,00%
PROGRAMA IV. GESTIÓN DEL CAMBIO CLIMÁTICO PARA UN DESARROLLO BAJO EN CARBONO Y RESILIENTE AL CLIMA																		
PROYECTO 5. CONSERVACIÓN Y MANEJO DE ECOSISTEMAS Y SERVICIOS ECOSISTÉMICOS PARA UN DESARROLLO BAJO EN CARBONO Y RESILIENTE AL CLIMA																		
5.1 Implementar procesos de restauración, como medidas de mitigación al cambio climático. Fase 1. Producción de árboles o material vegetal para siembra	5.1	3206014 Servicio de producción de plántulas en viveros	320601400 Plántulas producidas	Número	8.000	0	0,00%	29.746.000	0	29.746.000	0	0	0	0,00%	0	0	0	0,00%
TOTAL PROYECTO								29.746.000	0	29.746.000	0	0	0	0,00%	0	0	0	0,00%
PROGRAMA V. RECUPERACIÓN Y MANEJO DE ECOSISTEMAS ESTRATÉGICOS																		
PROYECTO 6. REHABILITACIÓN ECOLÓGICA PARTICIPATIVA DE ÁREAS AFECTADAS POR LA PÉRDIDA DE LA COBERTURA BOSCOSEA, EN LA CUENCA DIRECTOS AL BAJO MAGDALENA ENTRE EL BANCO Y PLATO, CÓDIGO 2907; EN JURISDICCIÓN DE LA CSB, MUNICIPIO DE EL PEÑÓN																		
6.1 Contribuir a la ampliación de áreas con cobertura forestal en el municipio de El Peñón, Bolívar	6.1	3202005 Servicio de restauración de ecosistemas	320200500 Áreas en proceso de restauración	Hectáreas	265,00	109	41,13%	0	3.929.676.849	3.929.676.849	0	3.929.676.849	3.929.676.849	100,00%	0	1.565.800.914	1.565.800.914	39,85%
6.2 Implementar actividades de sensibilización comunitaria en la conservación y/o rehabilitación de los ecosistemas forestales en el municipio de El Peñón, Bolívar	6.2	3202014 Servicio de educación informal en el marco de la conservación de la biodiversidad y los Servicio ecosistémicos	320201400 Personas capacitadas	Número	90,00	90	100,00%	0	48.643.581	48.643.581	0	48.643.581	48.643.581	100,00%	0	0	0	0,00%

OBJETIVOS - PRODUCTOS DEL PROYECTO	METAS ROGRAMADAS			EJECUCIÓN FÍSICA		RECURSOS ASIGNADOS (\$)			EJECUCIÓN FINANCIERA - RECURSOS COMPROMETIDOS (\$)				EJECUCIÓN FINANCIERA - RECURSOS PAGADOS (\$)			
	Indicador	Unidad	Cantidad	Cantidad	%	Recursos Propios	PGN (SGR - FCA)	Total	Recursos Propios	PGN (SGR - FCA)	Total Recursos	% de avance	Recursos Propios	PGN (SGR - FCA)	Total Recursos	% de avance
TOTAL PROYECTO						0	3.978.320.430	3.978.320.430	0	3.978.320.430	3.978.320.430	100,00%	0	1.565.800.914	1.565.800.914	39,36%

PROGRAMA VI. INFRAESTRUCTURA AMBIENTAL - CALIDAD DE VIDA																		
PROYECTO 7. SANEAMIENTO BÁSICO EN LOS MUNICIPIOS DEL SUR DE BOLÍVAR																		
7.1 Apoyar la implementación del uso eficiente del recurso agua en la prestación del servicio de agua potable, por parte de los municipios de la jurisdicción de la CSB	7.1	3203006 Servicio de asistencia técnica relacionado con calidad, uso y planificación del recurso hídrico	320300600 Talleres realizados	Número	1	0	0,00%	10.000.000	0	10.000.000	0	0	0,00%	0	0	0	0,00%	
7.2 Apoyar la implementación del adecuado vertimiento de aguas residuales domésticas en la prestación del servicio de alcantarillado, por parte de los municipios de la jurisdicción de la CSB	7.2	3203006 Servicio de asistencia técnica relacionado con calidad, uso y planificación del recurso hídrico	320300600 Talleres realizados	Número	1	0	0,00%	10.000.000	0	10.000.000	4.000.000	0	4.000.000	40,00%	3.000.000	0	3.000.000	75,00%
7.3 Divulgar "Los lineamientos para localización de infraestructura básica, disposición de residuos sólidos y aprovisionamiento de servicios públicos"	7.3	3203006 Servicio de asistencia técnica relacionado con calidad, uso y planificación del recurso hídrico	320300600 Talleres realizados	Número	1	0	0,00%	10.000.000	0	10.000.000	4.000.000	0	4.000.000	40,00%	3.000.000	0	3.000.000	75,00%
7.4 Implementar red de monitoreo de calidad del agua	7.4	3203009 Servicio de caracterización de la calidad del agua	320300900 Documento con análisis de la calidad del recurso hídrico	Número	1	0	0,00%	404.600.507	0	404.600.507	0	0	0,00%	0	0	0	0,00%	
TOTAL PROYECTO						434.600.507	0	434.600.507	8.000.000	0	8.000.000	1,84%	6.000.000	0	6.000.000	75,00%		

PROGRAMA VII. DESARROLLO SOCIAL Y PRODUCTIVO SOSTENIBLE																		
PROYECTO 8. ADMINISTRACIÓN Y CONTROL DE LOS RECURSOS NATURALES RENOVABLES																		
8.1 Realizar la evaluación ambiental a solicitudes de licencias, permisos, concesiones, autorizaciones y otros, en los 25 municipios de la jurisdicción de la CSB	8.1	3201017 Servicio de evaluación y seguimiento de permisos y trámites ambientales	320101700 Actos administrativos de solicitudes elaborados	Número	125,00	55,00	44,00%	199.465.820	0	199.465.820	119.040.639	0	119.040.639	59,68%	102.140.639	0	102.140.639	85,00%
	1. Aprovechamientos forestales																	
	2. Permiso de apeo y tala de árboles																	
	3. Cupos de aprovechamiento faunístico																	
	4. Concesiones para el uso de aguas superficiales y subterráneas																	
	5. Permisos de vertimiento																	
	6. Permisos de emisiones atmosféricas																	
	7. Licencias ambientales																	
	8. Ocupación de cauces																	
	9. Prospección y exploración de aguas subterráneas																	
	10. Permiso de recolección con fines de elaboración de estudios ambientales																	
	11. Permiso de recolección de especímenes silvestres de la																	

OBJETIVOS - PRODUCTOS DEL PROYECTO		METAS ROGRAMADAS			EJECUCIÓN FÍSICA		RECURSOS ASIGNADOS (\$)			EJECUCIÓN FINANCIERA - RECURSOS COMPROMETIDOS (\$)				EJECUCIÓN FINANCIERA - RECURSOS PAGADOS (\$)				
		Indicador	Unidad	Cantidad	Cantidad	%	Recursos Propios	PGN (SGR - FCA)	Total	Recursos Propios	PGN (SGR - FCA)	Total Recursos	% de avance	Recursos Propios	PGN (SGR - FCA)	Total Recursos	% de avance	
		diversidad biológica con fines de investigación científica																
		12. Otras solicitudes de permisos y autorizaciones																
		13. PMA Minería																
	8.2	3201017 Servicio de evaluación y seguimiento de permisos y trámites ambientales	320101701 Actos administrativos de seguimiento elaborados	Número	165,00	51,00	30,91%	351.162.061	0	351.162.061	199.022.015	0	199.022.015	56,68%	116.301.505	0	116.301.505	58,44%
8.2 Efectuar el control y seguimiento ambiental a licencias, permisos y autorizaciones, en los 25 municipios de la jurisdicción de la CSB		1. Aprovechamientos forestales																
		2. Solicitud de permiso de apeo y tala de árboles																
		3. Cupos de aprovechamiento faunístico																
		4. Concesiones de agua																
		5. Permisos de vertimiento																
		6. Permisos de emisiones atmosféricas																
		7. Licencias ambientales																
		8. Ocupación de cauces																
		9. Prospección y exploración de aguas subterráneas																
		10. Permiso de recolección con fines de elaboración de estudios ambientales																
		11. Permiso de recolección de especímenes silvestres de la diversidad biológica con fines de investigación científica																
		12. Otros seguimientos																
		13. Control y seguimiento sanitario ambiental a plantas de beneficio animal (Municipios)																
		14. Control y seguimiento sanitario ambiental a granjas avícolas y porcinas (Municipios)																
		15. Control y seguimiento sanitario ambiental a las producciones agroalimentarias (carne, leche, cultivos) (Municipios)																
8.3 Atender y resolver las quejas, reclamos, multas y daños; que surjan entre los usuarios por el uso de los recursos naturales renovables	8.3	3201017 Servicio de evaluación y seguimiento de permisos y trámites ambientales	320101701 Actos administrativos de seguimiento elaborados	Número	75,00	84,00	100,00%	20.000.000	0	20.000.000	0	0	0	0,00%	0	0	0	0,00%
8.4 Adelantar investigaciones administrativas requeridas por la infracción a la normativa ambiental	8.4	3201022 Servicio sancionatorio ambiental	320102200 Conceptos técnicos acogidos para procesos sancionatorios	Número	13,00	6,00	46,15%	20.000.000	0	20.000.000	20.000.000	0	20.000.000	100,00%	13.200.000	0	13.200.000	66,00%
8.5 Realizar el control de la movilización, procesamiento y comercialización de los recursos naturales renovables (retenes), en los 25 municipios de la jurisdicción de la CSB.	8.5	Servicio de control y vigilancia al tráfico ilegal de especies	Operativos de control y vigilancia realizados	Número	8,00	23	100,00%	20.000.000	0	20.000.000	10.800.000	0	10.800.000	54,00%	0	0	0	0,00%
8.6 Adecuar y atender el Centro de Atención y Valoración de Fauna Silvestre (CAV)	8.6	Centro de Atención y Valoración de fauna silvestre adecuado	Centro de Atención y Valoración de fauna silvestre adecuado	Número	1,00	0	0,00%	40.000.000	0	40.000.000	0	0	0	0,00%	0	0	0	0,00%
TOTAL PROYECTO								650.627.881	0	650.627.881	348.862.654	0	348.862.654	53,62%	231.642.144	0	231.642.144	66,40%

OBJETIVOS - PRODUCTOS DEL PROYECTO	METAS ROGRAMADAS			EJECUCIÓN FÍSICA		RECURSOS ASIGNADOS (\$)			EJECUCIÓN FINANCIERA - RECURSOS COMPROMETIDOS (\$)				EJECUCIÓN FINANCIERA - RECURSOS PAGADOS (\$)					
	Indicador	Unidad	Cantidad	Cantidad	%	Recursos Propios	PGN (SGR - FCA)	Total	Recursos Propios	PGN (SGR - FCA)	Total Recursos	% de avance	Recursos Propios	PGN (SGR - FCA)	Total Recursos	% de avance		
PROGRAMA VII. DESARROLLO SOCIAL Y PRODUCTIVO SOSTENIBLE																		
PROYECTO 9. IMPLEMENTACIÓN Y FORTALECIMIENTO DEL PROGRAMA REGIONAL DE NEGOCIOS VERDES PARA LA REGIÓN CARIBE, EN JURISDICCIÓN DE LA CSB																		
9.1 Apoyar el fortalecimiento de las capacidades de la CSB para implementar el PRNV - Región Caribe	9.1	3201003 Servicio de asistencia técnica para la consolidación de negocios verdes	320100300 Negocios verdes consolidados	Número	10	8,00	80,00%	20.000.000	0	20.000.000	13.300.000	0	13.300.000	66,50%	7.600.000	0	7.600.000	57,14%
9.2 Promover el desarrollo de estrategias de promoción y comercialización de los Negocios Verdes	9.2	Servicio de promoción y comercialización de los Negocios Verdes	Ferias realizadas	Número	2	2,00	100,00%	10.000.000	0	10.000.000	4.000.000	0	4.000.000	40,00%	4.000.000	0	4.000.000	100,00%
TOTAL PROYECTO								30.000.000	0	30.000.000	17.300.000	0	17.300.000	57,67%	11.600.000	0	11.600.000	67,05%
PROGRAMA VII. DESARROLLO SOCIAL Y PRODUCTIVO SOSTENIBLE																		
PROYECTO 10. CONTRIBUCIÓN AMBIENTAL A LA GESTIÓN INTEGRADA DEL MERCURIO EN LA MINERÍA ARTESANAL Y DE PEQUEÑA ESCALA EN LA JURISDICCIÓN DE LA CORPORACIÓN AUTÓNOMA REGIONAL DEL SUR DE BOLÍVAR																		
10.1 Determinar las características técnico-legales del proceso de las actividades mineras artesanal y de pequeña escala	10.1	3201021 Documentos de instrumentos técnicos de evaluación y seguimiento ambiental	320102100 Documentos de instrumentos técnicos de evaluación y seguimiento ambiental realizados	Número	1	0,00	0,00%	15.000.000	0	15.000.000	11.600.000	0	11.600.000	77,33%	11.600.000	0	11.600.000	100,00%
10.2 Divulgar a la comunidad en general sobre los impactos del mercurio en el ambiente	10.2	Servicio de divulgación de la incorporación de consideraciones ambientales en la minería artesanal y de pequeña escala	Talleres realizados	Número	1	1,00	100,00%	10.000.000	0	10.000.000	0	0	0	0,00%	0	0	0	0,00%
TOTAL PROYECTO								25.000.000	0	25.000.000	11.600.000	0	11.600.000	46,40%	11.600.000	0	11.600.000	100,00%
PROGRAMA VIII. GESTIÓN INTEGRAL DEL RECURSO HÍDRICO																		
PROYECTO 11. FORMULACIÓN DEL PLAN DE ORDENACIÓN Y MANEJO DE LA CUENCA HIDROGRÁFICA DIRECTOS BAJO CAUCA - CGA LA RAYA ENTRE RÍO NECHÍ Y BRAZO DE LOBA - SZH, CÓDIGO 2626, EN JURISDICCIÓN DE LA CSB, BOLÍVAR																		
11.1 Determinar las medidas administrativas sobre el uso y el manejo adecuado de los recursos naturales renovables de la cuenca hidrográfica	11.1	3203042 Documento del plan de ordenación y manejo de cuenca hidrográfica	320304200 Documento del plan de ordenación y manejo de cuenca hidrográfica adoptado	Número	1	0,00	0,00%	0	6.049.016.923	6.049.016.923	0	6.049.016.923	6.049.016.923	100,00%	0	0	0	0,00%
TOTAL PROYECTO								0	6.049.016.923	6.049.016.923	0	6.049.016.923	6.049.016.923	100,00%	0	0	0	0,00%
TOTAL INVERSIÓN 2024								1.419.974.388	10.027.337.353	11.447.311.741	442.382.482	10.027.337.353	10.469.719.835	91,46%	295.361.972	1.565.800.914	1.861.162.886	17,78%

3. COMPONENTE DE SEGUIMIENTO

3.1 REPORTE DE AVANCE DEL PLAN DE ACCIÓN CUATRIENAL PAC CSB 2024-2027

Se hace un reporte del avance en las metas físicas y financieras del Plan de Acción Cuatrienal 2024 – 2027, a 30 de junio de 2024 y su incidencia en el acumulado con respecto a lo programado en el mismo. Para este reporte se tiene las siguientes estimaciones:

Porcentaje de avance físico del periodo evaluado	:	22,48%
Porcentaje del avance financiero del periodo evaluado	:	17,78%
Porcentaje de avance físico acumulado	:	22,48%
Porcentaje del avance financiero acumulado	:	17,78%

El detalle del avance por línea estratégica, programa y proyecto se muestra en el Anexo 1: MATRIZ DE SEGUIMIENTO DEL PLAN DE ACCIÓN CUATRIENAL 2024 - 2027 - AVANCE EN LAS METAS FÍSICAS Y FINANCIERAS DEL PLAN DE ACCIÓN.

Ver Anexo 1: Anexo 1 Matriz seguimiento PAC

3.1.1 Balance de la gestión, clasificado en Programas de Inversión Pública Nacional

Se relaciona la gestión, desagregada por Línea Estratégica, Programa, Proyectos y Acciones Operativas del Plan de Acción Cuatrienal, con los resultados para el primer semestre de la vigencia 2024, el acumulado del Plan así como el Programa de Inversión Pública Nacional a la que aporta cada uno. Ver Tabla 13.

Tabla 13. Balance de la gestión y el aporte al PGAR 2020-2031 y a los Programas de Inversión Pública Nacional

Líneas Estratégicas - Programas - Proyectos y Acciones Operativas del Plan de Acción 2024-2027	Porcentaje de avance físico vigencia 2024	Porcentaje de avance físico acumulado %	Programa de Inversión Pública a la que aporta
Línea Estratégica 7. Educación y fortalecimiento a la participación ciudadana para la gestión ambiental, la convivencia y control social	0,00%	0%	3208 – Educación Ambiental.
Programa I. Educación para la protección ambiental y la convivencia	0,00%	0%	3208 – Educación Ambiental.
Proyecto 1. Capacitación y Educación Ambiental	0,00%	0%	3208 – Educación Ambiental.
Línea Estratégica 8. Fortalecimiento institucional para el desarrollo de capacidades en la gestión sostenible del territorio jurisdicción de la CSB	34,00%	5%	3204 – Gestión de la información y el conocimiento ambiental.
Programa II. Fortalecimiento Institucional	34,00%	34%	3204 – Gestión de la información y el conocimiento ambiental.
Proyecto 2. Implantación, Estructuración y Fortalecimiento Institucional	34,00%	34%	3204 – Gestión de la información y el conocimiento ambiental.
Línea Estratégica 1. Por una planificación para el ordenamiento ambiental del territorio, adaptación al cambio climático y gestión integral del riesgo de desastres; hacia el desarrollo seguro sostenible	16,67%	2%	3205 – Ordenamiento ambiental territorial.
Programa III. Ordenamiento ambiental territorial y gestión del riesgo de desastres: Una contribución al desarrollo sostenible	33,33%	17%	3205 – Ordenamiento ambiental territorial.
Proyecto 3. Integración de las unidades de uso adecuado del territorio en la planificación territorial, de la jurisdicción de la CSB	66,67%	33%	3205 – Ordenamiento ambiental territorial.

Líneas Estratégicas - Programas - Proyectos y Acciones Operativas del Plan de Acción 2024-2027	Porcentaje de avance físico vigencia 2024	Porcentaje de avance físico acumulado %	Programa de Inversión Pública a la que aporta
Proyecto 4. Implementación de la Gestión del Riesgo Ecosistémico para la Prevención y Reducción de Desastres en la Jurisdicción de la CSB	0,00%	0%	3205 – Ordenamiento ambiental territorial.
Programa IV. Gestión del cambio climático para un desarrollo bajo en carbono y resiliente al clima	0,00%	0%	3206 – Gestión del cambio climático para un desarrollo bajo en carbono y resiliente al clima.
Proyecto 5. Conservación y Manejo de Ecosistemas y Servicios Ecosistémicos para un Desarrollo Bajo en Carbono y Resiliente al Clima	0,00%	0%	3206 – Gestión del cambio climático para un desarrollo bajo en carbono y resiliente al clima.
Línea Estratégica 2. Protección, conservación y uso sostenible de la biodiversidad y servicios ecosistémicos del territorio	41,72%	6%	3202 – Conservación de la biodiversidad y sus servicios ecosistémicos.
Programa V. Recuperación y manejo de ecosistemas estratégicos	41,72%	42%	3202 – Conservación de la biodiversidad y sus servicios ecosistémicos.
Proyecto 6. Rehabilitación ecológica participativa de áreas afectadas por la pérdida de la cobertura boscosa, en la cuenca Directos al Bajo Magdalena entre El Banco y Plato, Código 2907; en jurisdicción de la CSB, municipio de El Peñón	41,72%	42%	3202 – Conservación de la biodiversidad y sus servicios ecosistémicos.
Línea Estratégica 5. Gestión ambiental urbana y sectorial, con uso racional de los recursos naturales renovables y compatible con el medio ambiente	0,00%	0%	3203 – Gestión integral del recurso hídrico.
Programa VI. Infraestructura ambiental - Calidad de vida	0,00%	0%	3203 – Gestión integral del recurso hídrico.
Proyecto 7. Saneamiento Básico en los Municipios del Sur de Bolívar	0,00%	0%	3203 – Gestión integral del recurso hídrico.
Línea Estratégica 3. Hacia la sostenibilidad ambiental de los sectores productivos	63,65%	10%	3201 – Fortalecimiento del desempeño ambiental de los sectores productivos.
Programa VII. Desarrollo social y productivo sostenible	63,65%	64%	3201 – Fortalecimiento del desempeño ambiental de los sectores productivos.
Proyecto 8. Administración y Control de los Recursos Naturales Renovables	51,37%	17%	3201 – Fortalecimiento del desempeño ambiental de los sectores productivos.
Proyecto 9. Implementación y Fortalecimiento del Programa Regional de Negocios Verdes, para la Región Caribe, en Jurisdicción de la CSB	90,00%	30%	3201 – Fortalecimiento del desempeño ambiental de los sectores productivos.
Proyecto 10. Contribución Ambiental a la Gestión Integrada del Mercurio en la Minería Artesanal y de Pequeña Escala en la Jurisdicción de la CSB	50,00%	17%	3201 – Fortalecimiento del desempeño ambiental de los sectores productivos.
Línea Estratégica 6. Gestión integral del recurso hídrico: superficial y subterráneo	0,00%	0%	3203 – Gestión integral del recurso hídrico.
Programa VIII. Gestión Integral del Recursos Hídrico	0,00%	0%	3203 – Gestión integral del recurso hídrico.
Proyecto 11. Formulación del Plan de Ordenación y Manejo de la Cuenca Hidrográfica Directos Bajo Cauca - Cga La Raya entre Río Nechí y Brazo de Loba - SZH, código 2626; en Jurisdicción de la CSB; Bolívar	0,00%	0%	3203 – Gestión integral del recurso hídrico.
Total Metas Físicas	22,48%	22,48%	

3.1.2 Aporte al cumplimiento de los Objetivos de Desarrollo Sostenible

Se relaciona el aporte de las Líneas Estratégicas, Programas y Proyectos a los Indicadores de Desarrollo Sostenible, a la vigencia 2024. Ver Tabla 14.

Tabla 14. Aporte al cumplimiento de los ODS

Líneas Estratégicas - Programas - Proyectos y Actividades del Plan de Acción 2020-2023	Indicador ODS al que le aporta
Línea Estratégica 7. Educación y fortalecimiento a la participación ciudadana para la gestión ambiental, la convivencia y control social	
Programa I. Educación para la protección ambiental y la convivencia	No Aplica
Proyecto 1. Capacitación y Educación Ambiental	
Línea Estratégica 8. Fortalecimiento institucional para el desarrollo de capacidades en la gestión sostenible del territorio jurisdicción de la CSB	
Programa II. Fortalecimiento Institucional	No Aplica
Proyecto 2. Implantación, Estructuración y Fortalecimiento Institucional	
Línea Estratégica 1. Por una planificación para el ordenamiento ambiental del territorio, adaptación al cambio climático y gestión integral del riesgo de desastres; hacia el desarrollo seguro sostenible Programa III. Ordenamiento ambiental territorial y gestión del riesgo de desastres: Una contribución al desarrollo sostenible	Porcentaje de departamentos y ciudades capitales que incorporan criterios de cambio climático en las líneas instrumentales de sus planes de desarrollo
Proyecto 3. Integración de las unidades de uso adecuado del territorio en la planificación territorial, de la jurisdicción de la CSB	
Proyecto 4. Implementación de la Gestión del Riesgo Ecosistémico para la Prevención y Reducción de Desastres en la Jurisdicción de la CSB	
Programa IV. Gestión del cambio climático para un desarrollo bajo en carbono y resiliente al clima	Áreas en proceso de restauración
Proyecto 5. Conservación y Manejo de Ecosistemas y Servicios Ecosistémicos para un Desarrollo Bajo en Carbono y Resiliente al Clima	
Línea Estratégica 2. Protección, conservación y uso sostenible de la biodiversidad y servicios ecosistémicos del territorio	
Programa V. Recuperación y manejo de ecosistemas estratégicos	Áreas en proceso de restauración
Proyecto 6. Rehabilitación ecológica participativa de áreas afectadas por la pérdida de la cobertura boscosa, en la cuenca Directos al Bajo Magdalena entre El Banco y Plato, Código 2907; en jurisdicción de la CSB, municipio de El Peñón	
Línea Estratégica 5. Gestión ambiental urbana y sectorial, con uso racional de los recursos naturales renovables y compatible con el medio ambiente	
Programa VI. Infraestructura ambiental - Calidad de vida	Productividad hídrica
Proyecto 7. Saneamiento Básico en los Municipios del Sur de Bolívar	
Línea Estratégica 3. Hacia la sostenibilidad ambiental de los sectores productivos	
Programa VII. Desarrollo social y productivo sostenible	
Proyecto 8. Administración y Control de los Recursos Naturales Renovables	Proporción de especies vulnerables
Proyecto 9. Implementación y Fortalecimiento del Programa Regional de Negocios Verdes, para la Región Caribe, en Jurisdicción de la CSB	Negocios verdes verificados
Proyecto 10. Contribución Ambiental a la Gestión Integrada del Mercurio en la Minería Artesanal y de Pequeña Escala en la Jurisdicción de la CSB	Residuos peligrosos aprovechados y tratados
Línea Estratégica 6. Gestión integral del recurso hídrico: superficial y subterráneo	
Programa VIII. Gestión Integral del Recursos Hídrico	Planes de Ordenación y Manejo de Cuencas Hidrográficas (POMCA) formulados en el territorio nacional
Proyecto 11. Formulación del Plan de Ordenación y Manejo de la Cuenca Hidrográfica Directos Bajo Cauca - Cga La Raya entre Río Nechí y Brazo de Loba - SZH, código 2626; en Jurisdicción de la CSB; Bolívar	

3.2 COMPORTAMIENTO DEL PRESUPUESTO DE RENTAS Y GASTOS

La Corporación Autónoma Regional del Sur de Bolívar – CSB, en concordancia con el Plan de Acción Cuatrienal (PAC) 2024 - 2027 de la Entidad, aprobado mediante Acuerdo 003 del 4 de junio de 2024 y armonizado con el presupuesto aprobado para vigencia de 2024, mediante el Acuerdo No 004 de 4 de junio de 2024, se han planificado e iniciado importantes gestiones en los aspectos administrativos, financieros, técnicos y operativos, permitiendo a la Corporación Autónoma Regional del Sur de Bolívar - CSB obtener resultados positivos en el ejercicio de indicadores mínimos de gestión, ejecutado durante el primer semestre de la vigencia de 2024 y en virtud lo establecido en el artículo 10 Resolución 667 de 2016, se presenta al Ministerio el Informe Integral de Avance de la Ejecución del Plan en los siguientes componentes presupuestales:

3.2.1 Comportamiento de los ingresos de la Corporación por fuentes

La Corporación Autónoma Regional del Sur de Bolívar - CSB, durante el primer semestre de la vigencia fiscal de 2024, obtuvo un presupuesto inicial aprobado mediante el Acuerdo 013 de diciembre 21 de 2023, por la suma de **\$ 6.263.273.600**, distribuidos el 81% para gastos de funcionamiento y el 19% para inversión, financiados con dos fuentes de financiación que a saber corresponden a Recursos Propios y al Presupuesto General de la Nación - PGN, el 2 de enero de 2024, se incorporaron recursos del Sistema General de Regalías SGR, mediante la Resolución No 002 de fecha 2 de enero de 2024, por la suma de **\$ 3.978.320.430**, así mismo se adicionaron recursos del balance de 2023, mediante el Acuerdo 01 del 20 de marzo de 2024, por la suma de **\$323.672.838**, distribuidos así: **\$64.200.000**, para gastos de funcionamiento y **\$259.472.838**, para gastos de inversión financiados por la fuente de Recursos Propios, de la misma manera, mediante la Resolución N°. 0391 del 16 mayo de 2024, se adicionaron los recursos de inversión para financiar el proyecto denominado "Formulación del plan de ordenación y manejo de la cuenca hidrográfica directa Bajo Cauca – CGA la Raya entre Río Nechí y Brazo de Loba – SZH, código 2626; en jurisdicción de la CSB; Bolívar" por la suma de **\$6.049.016.923**, financiados con recursos del Fondo de Compensación Ambiental – FCA y por último se incorporaron los recursos del FCA para gastos de funcionamiento por la suma de **\$936.300.478**, mediante la Resolución N°. 0407 del 24 de mayo de 2024, de tal forma que al finalizar el primer semestre de la vigencia fiscal de 2024, la Corporación hizo adición de recursos por la suma de **\$11.287.310.669**, obteniendo un presupuesto definitivo por la suma de **\$ 17.550.584.269**, tal como se detalla de la siguiente manera.

Tabla 15. Modificaciones Presupuestales a junio 30 de 2024

Fuentes de Financiación	Inicial Acuerdo 0013 del 21 de diciembre de 2023	Modificaciones				Total presupuesto definitivo
		Adición 1 Resolución 002 de fecha 2 de enero de 2024	Adición 2 Acuerdo 01 del 20 de marzo de 2024	Adición 3 Resolución 0391 del 16 mayo de 2024	Adición 4 Resolución 0407 del 24 de mayo de 2024	
Recursos Propios	2.918.787.000	0	323.672.838	0	0	3.242.459.838
Aportes de la Nación	3.344.486.600	0	0	0	0	3.344.486.600
Sistema General de Regalías	0	3.978.320.430	0	0	0	3.978.320.430

Fuentes de Financiación	Inicial Acuerdo 0013 del 21 de diciembre de 2023	Modificaciones				Total presupuesto definitivo
		Adición 1 Resolución 002 de fecha 2 de enero de 2024	Adición 2 Acuerdo 01 del 20 de marzo de 2024	Adición 3 Resolución 0391 del 16 mayo de 2024	Adición 4 Resolución 0407 del 24 de mayo de 2024	
Fondo de Compensación Ambiental	0	0	0	6.049.016.923	936.300.478	6.985.317.401
Totales	6.263.273.600	3.978.320.430	323.672.838	6.049.016.923	936.300.478	17.550.584.269

3.2.1.1 Ejecución Presupuestal de Ingresos

A junio 30 de 2024, el Presupuesto de Ingresos definitivo de la Corporación Autónoma Regional del Sur de Bolívar – CSB, está por la suma de **\$17.550.584.269**, de los cuales el 18% corresponde a Recursos Propios, lo equivalente a **\$3.242.459.838**, el 19% corresponde a recursos aportados por el presupuesto General de la Nación PGN, por la suma de **\$3.344.486.600**, el 23% aportado por el Sistema General de Regalías SGR, por valor de **\$3.978.320.430** y el 40% a los aportes del Fondo de Compensación Ambiental - FCA, por la suma de **\$6.985.317.401**, en el siguiente detalle se observa de manera clara el ejercicio del presupuesto al finalizar el primer semestre de la vigencia de 2024.

Tabla 16. Recursos presupuestados a junio 30 de 2024

Número	Fuentes de Financiación	Valor	Porcentaje
1	Recursos Propios	3.242.459.838	18%
2	Aportes de la Nación	3.344.486.600	19%
3	Sistema General de Regalías	3.978.320.430	23%
4	Fondo de Compensación Ambiental	6.985.317.401	40%
Totales		17.550.584.269	100%

La destinación de estos recursos están dirigidos, para gastos de funcionamiento la suma de **\$6.103.272.528**, equivalente al 35% y para gastos de inversión el valor de **\$11.447.311.741** correspondiente al 65%, detallados de la siguiente forma:

Tabla 17. Destinación de los Recursos a Junio 30 de 2024

Destinación	Valor	Porcentaje
Funcionamiento	6.103.272.528	35%
Inversión	11.447.311.741	65%
Total	17.550.584.269	100%

En cuanto al recaudo de estos recursos, a 30 de junio de 2024 se observa un comportamiento positivo, producto del proceso organizacional realizado sobre todo en estos tiempos de cambios climáticos presentados en la jurisdicción, de tal forma, que la Tasa por Uso de Agua - TUA, el recaudo fue según lo esperado un porcentaje equivalente al 43% así como también, Evaluación de licencias y trámites ambientales, muestra un comportamiento de recaudo del 240%, de la misma forma el Seguimiento a licencias, permisos y demás trámites

ambientales se han recaudado el 33% de los recursos proyectados, como también el impuesto de la sobretasa al predial se ha recaudado el 39% sobre el valor propuesto, en lo correspondiente a la tasa retributiva el recaudo está por encima a las proyecciones, toda vez que el porcentaje oscila en el 145%, en cuanto a las multas el recaudo es favorable teniendo en cuenta que el porcentaje está en el 100% y la publicación en un 44%. Por otro lado existen unos rubros que el comportamiento no corresponde al esperado porque el recaudo está por debajo de 50% en relación al valor proyectado, como son salvoconducto en línea que presenta un 20% de recaudos.

El comportamiento del impuesto predial, puede ser mejor en la medida que los municipios de la jurisdicción transfirieran los recursos a la Corporación, teniendo en cuenta que a la fecha de este informe muchos no han cumplido con ese deber formal y obligatorio, en el siguiente detalle se muestran los valores de los recursos recibidos por los municipios, por concepto de la sobretasa al impuesto predial, notándose un desinterés en el giro de estos recursos, ya que según los reportes realizados a las entidades de control muestran en sus estados financieros y ejecuciones presupuestales que efectivamente han recaudado por el impuesto predial unificado.

En la siguiente Tabla se observa el comportamiento del recaudo por municipio durante el periodo enero a junio de la vigencia fiscal de 2024, siendo Santa Rosa del Sur, Magangué y Mompos los que mayor valor han transferido a la Corporación, observándose que existen varios municipios no han cumplido con esta obligación.

Tabla 18. Comportamiento del recaudo de la sobretasa por municipio

Número	Municipios	Vigencia Anterior	Vigencia Actual	Valor Total
1	Santa Rosa del Sur	23.577.521	102.247.838	125.825.359
2	Magangué	92.525.229	0	92.525.229
3	Mompos	78.382.099	0	78.382.099
4	San Pablo	7.371.503	16.253.743	23.625.246
5	Simití	4.805.822	17.979.958	22.785.780
6	Morales	0	10.093.423	10.093.423
7	Rio Viejo	2.392.114	5.642.197	8.034.311
8	El Peñón	0	4.969.746	4.969.746
9	Talagua Nuevo	0	3.957.713	3.957.713
10	Arenal	2.878.621	0	2.878.621
11	Barranco de Loba	0	2.357.267	2.357.267
12	Hatillo de Loba	444.760	1.741.540	2.186.299
13	Margarita	0	1.292.226	1.292.226
14	Norosí	640.230	0	640.230
15	Alto de Rosario	0	488.897	488.897
16	Cantagallo	0	0	0
17	Tiquisio	0	0	0
18	San Jacinto del Cauca	0	0	0
19	Pinillos	0	0	0
20	Montecristo	0	0	0
21	Regidor	0	0	0
22	Cicuco	0	0	0
23	San Fernando	0	0	0
24	San Martin de Loba	0	0	0

Número	Municipios	Vigencia Anterior	Vigencia Actual	Valor Total
25	Achí	0	0	0
Total		213.017.898	167.024.548	380.042.446

En este orden lo equivalente al recaudo de la vigencia actual corresponde a la suma de **\$167.024.548** y lo recaudado de las vigencias anteriores la suma de **\$213.017.898**, para un total recaudado por sobretasa al impuesto predial por la suma de **\$380.042.446**, como se muestra en siguiente cuadro:

TOTAL, RECAUDO VIGENCIA ANTERIOR	\$ 213.017.898
TOTAL, RECAUDO VIGENCIA ACTUAL	\$ 167.024.548
TOTAL RECAUDO	\$ 380.042.446

En cuanto a los recursos del Presupuesto General de la Nación, el Ministerio de Hacienda y Crédito Público, ha situado para gastos de funcionamiento el 46% considerándose normal de acuerdo con la disponibilidad de PAC asignado durante la vigencia, teniendo en cuenta que lo asignado corresponde a la suma de **\$ 3.344.486.600** y se pudo obtener para el pago de los gastos de funcionamiento de la Corporación la suma de **\$ 1.544.065.903**, indicando una ejecución equilibrada a 30 de junio de 2024.

Co relación a los recursos del Sistema General de Regalías SGR, se han el Ministerio ha situado recursos por la suma de **\$1.565.800.914**, para el pago del anticipo del proyecto, equivalente al 39% del valor aprobado e incorporado al presupuesto general de la Corporación que al saber corresponde a la suma de **\$3.978.320.430**

En cuanto a los recursos del Fondo de Compensación Ambiental FCA, por la suma de **\$6.985.317.401**, de los cuales al cierre del primer trimestre de 2024, no se han recibido, por razones de procedimientos y tiempos, tanto presupuestales como de contratación.

En la siguiente tabla se muestra de manera detallada el comportamiento de los ingresos a corte 30 de junio de la vigencia fiscal de 2024, indicando la estructura, el concepto, la fuente de recursos, la apropiación inicial, las adiciones, el presupuesto definitivo y el valor recaudado por cada concepto de ingresos, como también el porcentaje de ejecución.

Tabla 19. Ejecución Presupuestal de Ingresos - Vigencia Fiscal 2024, periodo enero a junio

(1) Estructura Rentística	(2) Concepto	(3) Proyectado Plan Financiero	Modificaciones	(5) Apropiación Final (3+4-5)	(6) Recaudo Efectivo	(7) Recaudo Efectivo
			(4) Adición			
1	Ingresos	6.263.273.600	11.287.310.669	17.550.584.269	5.681.621.016	32%
1 1	Ingresos Recursos Propios	2.918.787.000	323.672.838	3.242.459.838	2.571.754.198	79%
1 1 1	Ingresos Corrientes	2.918.787.000	-	2.918.787.000	2.248.081.360	77%
1 1 1 01	Ingresos tributarios	938.459.000	-	938.459.000	380.042.446	40%
1 1 1 01 01	Impuestos directos	938.459.000	-	938.459.000	380.042.446	40%
1 1 1 01 01 014	Sobretasa ambiental	938.459.000	-	938.459.000	380.042.446	40%
1 1 1 01 01 014 01	Sobretasa ambiental - Urbano	938.459.000	-	938.459.000	380.042.446	40%
1 1 1 01 01 014 01 1	Sobretasa ambiental - Urbano-Vigencia actual	650.000.000		650.000.000	167.024.548	26%
1 1 1 01 01 014 01 3	Sobretasa ambiental - Urbano-	288.459.000		288.459.000	213.017.898	74%

(1) Estructura Rentística								(2) Concepto	(3) Proyectado Plan Financiero	Modificaciones (4) Adición	(5) Apropiación Final (3+4-5)	(6) Recaudo Efectivo	(7) Recaudo Efectivo
								Recuperación de Cartera					
1	1	1	02					Ingresos no tributarios	1.980.328.000	-	1.980.328.000	1.868.038.914	94%
1	1	1	02	02				Tasas y derechos administrativos	869.750.000	-	869.750.000	736.823.990	85%
1	1	1	02	02	036			Evaluación de licencias y trámites ambientales	153.215.000	-	153.215.000	366.976.751	240%
1	1	1	02	02	036	1		Evaluación de licencias y trámites ambientales - Vigencia Actual	146.008.000		146.008.000	362.282.003	248%
1	1	1	02	02	036	3		Evaluación de licencias y trámites ambientales - Recuperación de Cartera	7.207.000		7.207.000	4.694.748	65%
1	1	1	02	02	037			Seguimiento a licencias y trámites ambientales	343.234.000	-	343.234.000	114.047.726	33%
1	1	1	02	02	037	1		Seguimiento a licencias y trámites ambientales - Vigencia Actual	271.157.000		271.157.000	65.468.917	24%
1	1	1	02	02	037	2		Seguimiento a licencias y trámites ambientales - Vigencia Anterior	72.077.000		72.077.000	48.578.809	67%
1	1	1	02	02	055			Tasa por el uso del agua	228.174.000	-	228.174.000	98.933.576	43%
1	1	1	02	02	055	1		Tasa por el uso del agua - Vigencia Actual	192.136.000		192.136.000	93.591.473	49%
1	1	1	02	02	055	3		Tasa por el uso del agua - Recuperación de Cartera	36.038.000		36.038.000	5.342.103	15%
1	1	1	02	02	088			Tasa retributiva	107.878.000	-	107.878.000	156.471.191	145%
1	1	1	02	02	088	1		Tasa retributiva - Vigencia Actual	104.275.000		104.275.000	145.205.150	139%
1	1	1	02	02	088	3		Tasa retributiva - Recuperación de Cartera	3.603.000		3.603.000	11.266.042	313%
1	1	1	02	02	089			Tasa por aprovechamiento forestal	35.249.000	-	35.249.000	-	0%
1	1	1	02	02	089	1		Tasa por aprovechamiento forestal - Vigencia Actual	35.249.000		35.249.000	-	0%
1	1	1	02	02	113			Salvoconducto Unico Nacional	2.000.000	-	2.000.000	394.746	20%
1	1	1	02	02	113	1		Salvoconducto Unico Nacional - Vigencia Actual	2.000.000		2.000.000	394.746	20%
1	1	1	02	03				Multas, sanciones e intereses de mora	1.107.578.000	-	1.107.578.000	1.129.892.923	102%
1	1	1	02	03	001			Multas y sanciones	1.100.333.000	-	1.100.333.000	1.100.332.899	100%
1	1	1	02	03	001	22		Multas ambientales	1.100.333.000	-	1.100.333.000	1.100.332.899	100%
1	1	1	02	03	001	22	1	Multas ambientales - Vigencia Actual	1.100.333.000		1.100.333.000	1.100.332.899	100%

(1) Estructura Rentística								(2) Concepto	(3) Proyectado Plan Financiero	Modificaciones (4) Adición	(5) Apropiación Final (3+4-5)	(6) Recaudo Efectivo	(7) Recaudo Efectivo
1	1	1	02	03	002			Intereses de mora	7.245.000		7.245.000	29.560.024	408%
1	1	1	02	05				Venta de bienes y servicios	3.000.000	-	3.000.000	1.322.001	44%
1	1	1	02	05	001			Ventas de establecimientos de mercado	3.000.000	-	3.000.000	1.322.001	44%
1	1	1	02	05	001	09		Servicios para la comunidad, sociales y personales	3.000.000	-	3.000.000	1.322.001	44%
1	1	1	02	05	001	09	1	Servicios para la comunidad, sociales y personales - Vigencia Actual	3.000.000		3.000.000	1.322.001	44%
1	1	2						Recursos de capital	-	323.672.838	323.672.838	323.672.838	100%
1	1	2	10					Recursos del balance	-	323.672.838	323.672.838	323.672.838	100%
1	1	2	10	02				Superávit fiscal	-	323.672.838	323.672.838	323.672.838	100%
1	1	2	10	02	01			Mayores ingresos no aforados de la vigencia Anterior	-	323.672.838	323.672.838	323.672.838	100%
1	1	2	10	02	01	01		Mayores ingresos no aforados de la vigencia Anterior - Sobretasa Ambiental Urbano		64.200.000	64.200.000	64.200.000	100%
1	1	2	10	02	01	07		Mayores ingresos no aforados de la vigencia Anterior - Evaluación de licencias y trámites ambientales		23.781.868	23.781.868	23.781.868	100%
1	1	2	10	02	01	08		Mayores ingresos no aforados de la vigencia Anterior - Seguimiento de licencias y trámites ambientales		15.800.000	15.800.000	15.800.000	100%
1	1	2	10	02	01	09		Mayores ingresos no aforados de la vigencia Anterior - Tasa por el Uso del Agua		206.426.507	206.426.507	206.426.507	100%
1	1	2	10	02	01	16		Mayores ingresos no aforados de la vigencia Anterior - Multas ambientales		13.464.463	13.464.463	13.464.463	100%
1	2							Aportes Presupuesto General de la Nación	3.344.486.600	-	3.344.486.600	1.544.065.903	46%
1	2	1						Aportes Presupuesto General de la Nación - Funcionamiento	3.344.486.600	-	3.344.486.600	1.544.065.903	46%
1	2	1	01					Aportes de la Nación para Gastos de personal	3.272.401.000		3.272.401.000	1.521.402.941	46%
1	2	1	02					Aportes de la Nación para Adquisición de bienes y servicios	63.348.000		63.348.000	22.662.962	36%
1	2	1	03					Aportes de la Nación para	8.737.600		8.737.600		0%

(1) Estructura Rentística							(2) Concepto	(3) Proyectado Plan Financiero	Modificaciones (4) Adición	(5) Apropiación Final (3+4-5)	(6) Recaudo Efectivo	(7) Recaudo Efectivo
							Transferencias corrientes					
1	3						Aportes Fondo de Compensación Ambiental -FCA	-	6.985.317.401	6.985.317.401	-	0%
1	3	1					Aportes Fondo de Compensación Ambiental -FCA, Funcionamiento	-	936.300.478	936.300.478	-	0%
1	3	1	01				Aportes del FCA para Gastos de personal		410.632.276	410.632.276		0%
1	3	1	02				Aportes del FCA para Adquisición de bienes y servicios		519.405.802	519.405.802		0%
1	3	1	03				Aportes del FCA para Transferencias corrientes		6.262.400	6.262.400		0%
1	3	2					Aportes inversión Fondo de Compensación Ambiental -FCA		6.049.016.923	6.049.016.923		0%
1	5						Aportes del Sistema de Participación General de Regalías - SPGR	-	3.978.320.430	3.978.320.430	1.565.800.914	39%
1	5	3					Aportes del SPGR para Inversión		3.978.320.430	3.978.320.430	1.565.800.914	39%

3.2.2 Comportamiento de Gastos de la Corporación

Al igual que los ingresos y para mantener el equilibrio presupuestal, inicialmente se apropiaron recursos por la suma de **\$6.263.273.600**, así mismo se adicionaron **\$11.287.310.669**, para un presupuesto definitivo por **\$17.550.584.269** y con la finalidad de informar al Ministerio la ejecución del PAC 2024 – 2027, a 30 de junio de 2024, a continuación se presentan los avances de la ejecución presupuestal de gastos, teniendo en cuenta lo establecido en el artículo 10 de la Resolución 667 de 2016, de la siguiente manera:

- Comportamiento de los recursos apropiados a partir de los recursos presupuestados
- Comportamiento de los recursos comprometidos de la Corporación a partir de los recursos apropiados
- Comportamiento de los pagos efectivos de la Corporación a partir de los recursos comprometidos
- Relación de los recursos de inversión por programas y proyectos aprobados en el plan de acción Cuatrienal 2024 – 2027 PAC

En ese orden y para darle cumplimiento a lo ordenado por el Ministerio, la Corporación Autónoma Regional del Sur de Bolívar - CSB, muestra el siguiente comportamiento presupuestal.

3.2.2.1 Ejecución de gastos de funcionamiento – Recursos Presupuesto General de la Nación (PGN)

La ejecución presupuestal del Programa de Funcionamiento, con Recursos del Presupuesto General de la Nación PGN, se desarrolló conforme al objeto del gasto y de acuerdo con las

disponibilidades de las asignaciones del PAC, se ha cumplido con el pago de las obligaciones con los funcionarios de la CSB.

Es importante mencionar, que el incremento salarial para los servidores públicos en esta vigencia fiscal de 2024, fue por 10.68%, lo que aumentó considerablemente los gastos de personal, así como las contribuciones inherentes a la nómina y todas las prestaciones económicas a favor de los funcionarios, sin embargo, a 30 de junio de 2024, se ha dado cumplimiento a las normas, de tal forma que la Corporación se encuentra al día con el pago de las obligaciones laborales, por todo concepto.

En ese orden, los recursos asignados por el Presupuesto General de la Nación PGN, para gastos de funcionamiento corresponden a la suma **\$3.344.486.6**

El nivel de ejecución de los Servicios Personales fue del 46%, equivalente a la suma de **\$1.518.372.037**, el cual se ajusta a las prioridades y disponibilidad de recursos. En cuanto a los Gastos Generales por la Adquisición de Bienes y Servicios, financiados con recursos del Presupuesto General de la Nación, PGN su ejecución fue del 43%, representado en la suma de **\$27.336.624**, acorde con la disponibilidad de PAC. Asignado por la Dirección del Tesoro Nacional, según la siguiente Tabla:

Tabla 20. Ejecución Presupuestal de Gastos de Funcionamiento - Recursos Nación periodo enero a junio 2024

Rubro	Nombre	Apr. Definitiva	Certificada	Comprometida	Órdenes de Pago	Pagos
3239 - 2 -	GASTOS	3.344.486.600	1.545.708.661	1.545.708.661	1.545.708.661	1.532.119.706
3239 - 2 1 -	FUNCIONAMIENTO	3.344.486.600	1.545.708.661	1.545.708.661	1.545.708.661	1.532.119.706
3239 - 2 1 1 -	GASTOS DE PERSONAL	3.272.401.000	1.518.372.037	1.518.372.037	1.518.372.037	1.504.783.082
3239 - 2 1 1 1 -	PLANTA DE PERSONAL PERMANENTE	3.272.401.000	1.518.372.037	1.518.372.037	1.518.372.037	1.504.783.082
3239 - 2 1 1 1 1 -	SALARIO	2.176.141.570	1.032.138.117	1.032.138.117	1.032.138.117	1.024.630.182
3239 - 2 1 1 1 1 1 -	FACTORES SALARIALES COMUNES	2.176.141.570	1.032.138.117	1.032.138.117	1.032.138.117	1.024.630.182
3239 - 2 1 1 1 1 1 1 - 10	Sueldo Básico	1.758.146.953	907.750.094	907.750.094	907.750.094	907.750.094
3239 - 2 1 1 1 1 1 4 - 10	Subsidio De Alimentación	15.009.300	7.791.050	7.791.050	7.791.050	7.791.050
3239 - 2 1 1 1 1 1 5 - 10	Auxilio De Transporte	25.309.080	13.662.300	13.662.300	13.662.300	13.662.300
3239 - 2 1 1 1 1 1 6 - 10	Prima De Servicio	74.039.144	64.787.021	64.787.021	64.787.021	64.787.021
3239 - 2 1 1 1 1 1 7 - 10	Bonificación Por Servicios Prestados	55.891.745	14.680.820	14.680.820	14.680.820	11.557.686
3239 - 2 1 1 1 1 1 8 -	PRESTACIONES SOCIALES	247.745.348	23.466.832	23.466.832	23.466.832	19.082.031
3239 - 2 1 1 1 1 1 8 1 - 10	Prima De Navidad	167.395.505	3.193.304	3.193.304	3.193.304	3.193.304
3239 - 2 1 1 1 1 1 8 2 - 10	Prima De Vacaciones	80.349.843	20.273.528	20.273.528	20.273.528	15.888.727
3239 - 2 1 1 1 2 -	CONTRIBUCIONES INHERENTES A LA NÓMINA	705.816.144	311.942.598	311.942.598	311.942.598	311.942.598
3239 - 2 1 1 1 2 1 - 10	Aportes a la seguridad social en pensiones	210.977.634	94.221.801	94.221.801	94.221.801	94.221.801
3239 - 2 1 1 1 2 2 - 10	Aportes a la seguridad social en salud	149.442.491	66.415.034	66.415.034	66.415.034	66.415.034
3239 - 2 1 1 1 2 3 - 10	Aportes de cesantías	177.985.266	76.812.463	76.812.463	76.812.463	76.812.463
3239 - 2 1 1 1 2 4 - 10	Aportes a cajas de compensación familiar	70.325.878	31.286.200	31.286.200	31.286.200	31.286.200
3239 - 2 1 1 1 2 5 - 10	Aportes generales al sistema de riesgos laborales	9.177.527	4.090.200	4.090.200	4.090.200	4.090.200
3239 - 2 1 1 1 2 6 - 10	Aportes al ICBF	52.744.409	23.466.000	23.466.000	23.466.000	23.466.000
3239 - 2 1 1 1 2 7 - 10	Aportes al SENA	35.162.939	15.650.900	15.650.900	15.650.900	15.650.900
3239 - 2 1 1 1 3 -	REMUNERACIONES NO CONSTITUTIVAS DE FACTOR SALARIAL	390.443.286	174.291.322	174.291.322	174.291.322	168.210.302
3239 - 2 1 1 1 3 1 -	PRESTACIONES SOCIALES	122.158.630	30.753.080	30.753.080	30.753.080	24.672.060
3239 - 2 1 1 1 3 1 1 - 10	Vacaciones	112.391.147	27.805.392	27.805.392	27.805.392	22.251.311

Rubro	Nombre	Apr. Definitiva	Certificada	Comprometida	Órdenes de Pago	Pagos
3239 - 2 1 1 1 3 1 2 - 10	Bonificación Especial De Recreación	9.767.483	2.947.688	2.947.688	2.947.688	2.420.749
3239 - 2 1 1 1 3 2 - 10	Prima Técnica No Salarial	268.284.656	143.538.242	143.538.242	143.538.242	143.538.242
3239 - 2 1 2 -	ADQUISICIONES DE BIENES Y SERVICIOS	63.348.000	27.336.624	27.336.624	27.336.624	27.336.624
3239 - 2 1 2 2 -	ADQUISICIONES DIFERENTES DE ACTIVOS	63.348.000	27.336.624	27.336.624	27.336.624	27.336.624
3239 - 2 1 2 2 1 -	MATERIALES Y SUMINISTROS	30.000.000	0	0	0	0
3239 - 2 1 2 2 1 2 -	PRODUCTOS ALIMENTICIOS, BEBIDAS Y TABACO; TEXTILES, PRENDAS DE VESTIR Y PRODUCTOS DE CUERO	20.000.000	0	0	0	0
3239 - 2 1 2 2 1 2 1 - 10	Dotación	20.000.000	0	0	0	0
3239 - 2 1 2 2 1 3 -	OTROS BIENES TRANSPORTABLES (EXCEPTO PRODUCTOS METÁLICOS, MAQUINARIA Y EQUIPO)	10.000.000	0	0	0	0
3239 - 2 1 2 2 1 3 1 - 10	Pasta De Papel Papel Y Cartón	10.000.000	0	0	0	0
3239 - 2 1 2 2 2 -	ADQUISICIÓN DE SERVICIOS	33.348.000	27.336.624	27.336.624	27.336.624	27.336.624
3239 - 2 1 2 2 2 10 - 10	Viáticos De Los Funcionarios En Comisión	33.348.000	27.336.624	27.336.624	27.336.624	27.336.624
3239 - 2 1 8 -	GASTOS POR TRIBUTOS, TASAS, CONTRIBUCIONES, MULTAS, SANCIONES E INTERESES DE MORA	8.737.600	0	0	0	0
3239 - 2 1 8 4 -	CONTRIBUCIONES	8.737.600	0	0	0	0
3239 - 2 1 8 4 1 - 10	Cuota de fiscalización y auditaje	8.737.600	0	0	0	0

3.2.2.2 Ejecución de gastos de funcionamiento – Recursos del Fondo de Compensación Ambiental – FCA, a junio 30 de 2024

La Administración presentó ante el Fondo de Compensación Ambiental - FCA del Ministerio de Ambiente y Desarrollo Sostenible, solicitud de recursos para financiar los gastos de funcionamiento, tales como Gastos de Personal, Adquisición de Bienes y Servicios, impuesto y cuota de auditaje, la solicitud se realizó teniendo en cuenta la normatividad vigente, lineamientos y techos presupuestales emitidos por el Gobierno Nacional a través del Ministerio de Hacienda y Crédito Público soportada en la Circular Externa 15 de la DGPPN y DIFP, como también se tuvo en cuenta el PLAN DE AUSTERIDAD DEL GASTO, de conformidad con la Ley 2008 de 2019 y lo establecido en los Artículos 2.8.4.1.1 al 2.8.4.8.3 del Decreto 1068 de 2015, por lo que el Fondo de Compensación Ambiental - FCA, asignó recursos para gastos de funcionamiento de la Corporación Autónoma Regional del Sur de Bolívar - CSB, por la suma de **\$ 936.300.478**, de los cuales se comprometieron **\$ 82.520.260**, o sea lo equivalente al 8,8% de lo asignado, de los cuales a la fecha de este informe se ha realizado pago por la suma de **\$28.000.000**, toda vez, que estos recursos fueron asignados al finalizar el semestre, es por eso que la ejecución está en el 8.8% y se espera que al finalizar la vigencia de 2024 la ejecución se muestre al 100%, al igual que los pagos, en ese orden la ejecución presupuestal del Programa de Funcionamiento, con Recursos del **FCA**, se desarrolló conforme al objeto del gasto y de acuerdo a las disponibilidades asignaciones en el PAC, teniendo en cuenta que estos recursos fueron asignados, mediante la resolución 0536 del 02 de junio de 2024, la cual fue aprobada por el Ministerio de Hacienda y Crédito Público, el 26 de junio del mismo año fecha en que fue situado en la plataforma del SIIF NACION, y su comportamiento es como se muestra a continuación.

Tabla 21. Ejecución Presupuestal de Gastos de Funcionamiento - Recursos del Fondo de Compensación Ambiental FCA periodo enero a junio 2024

Rubro	Nombre	Apr. Definitiva	Certificada	Comprometida	Órdenes de Pago	Pagos
3239 - 2 -	GASTOS	936.300.478	210.720.260	82.520.260	31.820.260	28.000.000
3239 - 2 1 -	FUNCIONAMIENTO	936.300.478	210.720.260	82.520.260	31.820.260	28.000.000
3239 - 2 1 1 -	GASTOS DE PERSONAL	410.632.276	15.000.000	15.000.000	15.000.000	15.000.000
3239 - 2 1 1 1 -	PLANTA DE PERSONAL PERMANENTE	410.632.276	15.000.000	15.000.000	15.000.000	15.000.000
3239 - 2 1 1 1 1 -	SALARIO	182.918.016	15.000.000	15.000.000	15.000.000	15.000.000
3239 - 2 1 1 1 1 1 -	FACTORES SALARIALES COMUNES	182.918.016	15.000.000	15.000.000	15.000.000	15.000.000
3239 - 2 1 1 1 1 1 1 - 16	Sueldo Básico	80.000.000	0	0	0	0
3239 - 2 1 1 1 1 1 4 - 16	Subsidio De Alimentación	15.000.000	0	0	0	0
3239 - 2 1 1 1 1 1 5 - 16	Auxilio De Transporte	20.000.000	0	0	0	0
3239 - 2 1 1 1 1 1 6 - 16	Prima De Servicio	15.000.000	15.000.000	15.000.000	15.000.000	15.000.000
3239 - 2 1 1 1 1 1 7 - 16	Bonificación Por Servicios Prestados	10.000.000	0	0	0	0
3239 - 2 1 1 1 1 1 8 -	PRESTACIONES SOCIALES	42.918.016	0	0	0	0
3239 - 2 1 1 1 1 1 8 1 - 16	Prima De Navidad	22.000.000	0	0	0	0
3239 - 2 1 1 1 1 1 8 2 - 16	Prima De Vacaciones	20.918.016	0	0	0	0
3239 - 2 1 1 1 2 -	CONTRIBUCIONES INHERENTES A LA NÓMINA	167.985.934	0	0	0	0
3239 - 2 1 1 1 2 1 - 16	Aportes a la seguridad social en pensiones	35.985.934	0	0	0	0
3239 - 2 1 1 1 2 2 - 16	Aportes a la seguridad social en salud	30.000.000	0	0	0	0
3239 - 2 1 1 1 2 3 - 16	Aportes de cesantías	40.000.000	0	0	0	0
3239 - 2 1 1 1 2 4 - 16	Aportes a cajas de compensación familiar	20.000.000	0	0	0	0
3239 - 2 1 1 1 2 5 - 16	Aportes generales al sistema de riesgos laborales	15.000.000	0	0	0	0
3239 - 2 1 1 1 2 6 - 16	Aportes al ICBF	15.000.000	0	0	0	0
3239 - 2 1 1 1 2 7 - 16	Aportes al SENA	12.000.000	0	0	0	0
3239 - 2 1 1 1 3 -	REMUNERACIONES NO CONSTITUTIVAS DE FACTOR SALARIAL	59.728.326	0	0	0	0
3239 - 2 1 1 1 3 1 -	PRESTACIONES SOCIALES	38.000.000	0	0	0	0
3239 - 2 1 1 1 3 1 1 - 16	Vacaciones	30.000.000	0	0	0	0
3239 - 2 1 1 1 3 1 2 - 16	Bonificación Especial De Recreación	8.000.000	0	0	0	0
3239 - 2 1 1 1 3 2 - 16	Prima Técnica No Salarial	21.728.326	0	0	0	0
3239 - 2 1 2 -	ADQUISICIONES DE BIENES Y SERVICIOS	519.405.802	195.720.260	67.520.260	16.820.260	13.000.000
3239 - 2 1 2 1 -	ACTIVOS FIJOS	30.000.000	0	0	0	0
3239 - 2 1 2 1 4 -	MAQUINARIA Y EQUIPOS	30.000.000	0	0	0	0
3239 - 2 1 2 1 4 5 -	MAQUINARIA DE OFICINA	30.000.000	0	0	0	0
3239 - 2 1 2 1 4 5 1 - 16	MAQUINARIA DE INFORMATICA Y SUS PARTES PIEZAS Y ACCESORIOS	15.000.000	0	0	0	0
3239 - 2 1 2 1 4 5 2 - 16	otras maquinarias y otros equipos	15.000.000	0	0	0	0
3239 - 2 1 2 2 -	ADQUISICIONES DIFERENTES DE ACTIVOS	489.405.802	195.720.260	67.520.260	16.820.260	13.000.000
3239 - 2 1 2 2 1 -	MATERIALES Y SUMINISTROS	29.284.296	0	0	0	0
3239 - 2 1 2 2 1 2 -	PRODUCTOS ALIMENTICIOS, BEBIDAS Y TABACO; TEXTILES, PRENDAS DE VESTIR Y PRODUCTOS DE CUERO	19.522.864	0	0	0	0
3239 - 2 1 2 2 1 2 1 - 16	Dotación	19.522.864	0	0	0	0
3239 - 2 1 2 2 1 3 -	OTROS BIENES TRANSPORTABLES (EXCEPTO PRODUCTOS METÁLICOS, MAQUINARIA Y EQUIPO)	9.761.432	0	0	0	0

Rubro	Nombre	Apr. Definitiva	Certificada	Comprometida	Órdenes de Pago	Pagos
3239 - 2 1 2 2 1 3 3 - 16	Combustible	9.761.432	0	0	0	0
3239 - 2 1 2 2 2 -	ADQUISICIÓN DE SERVICIOS	460.121.506	195.720.260	67.520.260	16.820.260	13.000.000
3239 - 2 1 2 2 2 6 -	SERVICIOS DE ALOJAMIENTO; SERVICIOS DE SUMINISTRO DE COMIDAS Y BEBIDAS; SERVICIOS DE TRANSPORTE; Y SERVICIOS DE DISTRIBUCIÓN DE ELECTRICIDAD, GAS Y AGUA	56.000.000	0	0	0	0
3239 - 2 1 2 2 2 6 1 - 16	Servicios de Restaurantes y Alojamientos	6.000.000	0	0	0	0
3239 - 2 1 2 2 2 6 3 - 16	Servicios De Distribución De Electricidad, Y Servicios De Distribución De Gas (Por Cuenta Propia)	46.000.000	0	0	0	0
3239 - 2 1 2 2 2 6 4 - 16	Servicios De Distribución De Agua (Por Cuenta Propia)	4.000.000	0	0	0	0
3239 - 2 1 2 2 2 7 -	SERVICIOS FINANCIEROS Y SERVICIOS CONEXOS, SERVICIOS INMOBILIARIOS Y SERVICIOS DE LEASING	32.000.000	32.000.000	0	0	0
3239 - 2 1 2 2 2 7 2 - 16	Arrendamientos	32.000.000	32.000.000	0	0	0
3239 - 2 1 2 2 2 8 -	SERVICIOS PRESTADOS A LAS EMPRESAS Y SERVICIOS DE PRODUCCIÓN	347.650.000	159.900.000	63.700.000	13.000.000	13.000.000
3239 - 2 1 2 2 2 8 1 - 16	Servicios Jurídicos	44.000.000	12.000.000	12.000.000	0	0
3239 - 2 1 2 2 2 8 2 - 16	Servicios De Contabilidad, Auditoría Y Teneduría De Libros	46.850.000	46.800.000	0	0	0
3239 - 2 1 2 2 2 8 3 - 16	Servicios Técnicos y Profesionales	60.850.000	44.100.000	38.700.000	0	0
3239 - 2 1 2 2 2 8 4 - 16	Servicios de Publicidad y Suministro de Espacio o Tiempo Publicitarios	3.000.000	0	0	0	0
3239 - 2 1 2 2 2 8 6 - 16	Servicios de Vigilancia	45.750.000	30.800.000	0	0	0
3239 - 2 1 2 2 2 8 7 - 16	Servicios De Limpieza	13.200.000	13.200.000	0	0	0
3239 - 2 1 2 2 2 8 8 - 16	Servicios de Apoyo	39.000.000	13.000.000	13.000.000	13.000.000	13.000.000
3239 - 2 1 2 2 2 8 9 - 16	Servicios De Mantenimiento Y Reparación De muebles equipos de cómputos, aires y vehículo y Maquinaria	65.000.000	0	0	0	0
3239 - 2 1 2 2 2 8 11 - 16	servicio de tecnología de la información de consultoría y de apoyo	30.000.000	0	0	0	0
3239 - 2 1 2 2 2 10 - 16	Viáticos De Los Funcionarios En Comisión	24.471.506	3.820.260	3.820.260	3.820.260	0
3239 - 2 1 8 -	GASTOS POR TRIBUTOS, TASAS, CONTRIBUCIONES, MULTAS, SANCIONES E INTERESES DE MORA	6.262.400	0	0	0	0
3239 - 2 1 8 4 -	CONTRIBUCIONES	6.262.400	0	0	0	0
3239 - 2 1 8 4 1 - 16	Cuota de fiscalización y auditaje	6.262.400	0	0	0	0

3.2.2.3 Ejecución de gastos de funcionamiento – Recursos Propios

Los recursos propios, para gastos de funcionamiento existe un presupuesto definitivo a junio 30 de 2024, por la suma de un total de \$ **1.822.485.450**, cuya ejecución se encuentra dentro del equilibrio y los principios generales del presupuesto, teniendo en cuenta que el porcentaje global oscila en un 82%, correspondiente a la suma de \$ **1.495.852.419**, en los cuales los gastos por adquisición de bienes y servicios muestran un comportamiento del 73% de

ejecucion, rubro que presenta mayor movimiento teniendo en cuenta que este lo componen las adquisiciones diferentes de activos, materiales y suministros, las adquisiciones de servicios, el arrendamiento, los servicios jurídicos, de consultoría, de contabilidad, entre otros servicios prestados a la Corporación financiados con recursos propios.

En cuanto a trasferencias, se efectuó el pago de la cuota a ASOCARS, por la suma de \$26.735.385, el cual representa el 8% del valor de las transferencias corrientes, el rubro de aportes al Fondo de Compensación Ambiental presenta una ejecución del 35%, lo causado hasta el mes de Mayo de 2024, en virtud del recaudo de cada concepto, excluyendo la sobretasa al impuesto predial, sobre Sentencias y Conciliaciones más exactamente en acuerdo y pasivos exigibles se realizaron movimientos presupuestales para atender unas obligaciones por el orden de **\$711.742.381**, para el cumplimiento del pago de unos recursos adeudados en vigencias anteriores al Ministerio d Ambiente y Desarrollo Sostenible, por concepto de devoluciones de recursos de proyectos que presentaron inejecuciones durante las vigencias 2007, como también el cumplimiento de pago al acuerdo realizado con el Instituto Geográfico Agustín Codazzi – IGAC.

De esta manera indicamos que los compromisos adquiridos por suma de **\$ 1.495.852.419** se han pagado el 90%, en la siguiente tabla se puede observar de manera detallada en comportamiento de ejecución de estos recursos, ya que ahí se muestran lo aprobado inicialmente, lo definitivo, lo comprometido, lo obligado y lo pagado a 30 de junio de 2024.

Tabla 22. Ejecución Presupuestal de Gastos de Funcionamiento - Recursos Propios periodo enero a junio 2024

Rubro	Nombre	Apr. Definitiva	Certificada	Comprometida	Órdenes de Pago	Pagos
3239 - 2 -	GASTOS	1.822.485.450	1.593.263.429	1.495.852.419	1.452.813.313	1.451.068.613
3239 - 2 1 -	FUNCIONAMIENTO	1.822.485.450	1.593.263.429	1.495.852.419	1.452.813.313	1.451.068.613
3239 - 2 1 2 -	ADQUISICIONES DE BIENES Y SERVICIOS	748.210.220	647.337.896	549.926.886	506.887.781	505.143.081
3239 - 2 1 2 2 -	ADQUISICIONES DIFERENTES DE DE	748.210.220	647.337.896	549.926.886	506.887.781	505.143.081
	ACTIVOS					
3239 - 2 1 2 2 1 -	MATERIALES Y SUMINISTROS	25.000.000	20.550.000	20.550.000	8.548.000	8.548.000
3239 - 2 1 2 2 1 3 -	OTROS BIENES TRANSPORTABLES (EXCEPTO PRODUCTOS METÁLICOS, MAQUINARIA Y EQUIPO)	25.000.000	20.550.000	20.550.000	8.548.000	8.548.000
3239 - 2 1 2 2 1 3 1 - 20	Pasta De Papel Papel Y Cartón	3.000.000	2.000.000	2.000.000	1.000.000	1.000.000
3239 - 2 1 2 2 1 3 2 - 20	Elementos de aseo y cafetería	10.000.000	6.550.000	6.550.000	5.548.000	5.548.000
3239 - 2 1 2 2 1 3 3 - 20	Combustible	12.000.000	12.000.000	12.000.000	2.000.000	2.000.000
3239 - 2 1 2 2 2 -	ADQUISICIÓN DE SERVICIOS	723.210.220	626.787.896	529.376.886	498.339.781	496.595.081
3239 - 2 1 2 2 2 6 -	SERVICIOS DE ALOJAMIENTO; SERVICIOS DE SUMINISTRO DE COMIDAS Y BEBIDAS; SERVICIOS DE TRANSPORTE; Y SERVICIOS DE	75.000.000	73.346.405	67.943.935	63.943.935	63.943.935

Rubro	Nombre	Apr. Definitiva	Certificada	Comprometida	Órdenes de Pago	Pagos
	DISTRIBUCIÓN DE ELECTRICIDAD, GAS Y AGUA					
3239 - 2 1 2 2 2 6 1 - 20	Servicios de Restaurantes y Alojamientos	10.500.000	10.500.000	10.500.000	10.500.000	10.500.000
3239 - 2 1 2 2 2 6 2 - 20	Servicios Postales Y De Mensajería	4.000.000	4.000.000	4.000.000	0	0
3239 - 2 1 2 2 2 6 3 - 20	Servicios De Distribución De Electricidad, Y Servicios De Distribución De Gas (Por Cuenta Propia)	54.500.000	54.500.000	49.097.530	49.097.530	49.097.530
3239 - 2 1 2 2 2 6 4 - 20	Servicios De Distribución De Agua (Por Cuenta Propia)	6.000.000	4.346.405	4.346.405	4.346.405	4.346.405
3239 - 2 1 2 2 2 7 -	SERVICIOS FINANCIEROS Y SERVICIOS CONEXOS, SERVICIOS INMOBILIARIOS Y SERVICIOS DE LEASING	187.424.220	176.064.220	96.000.000	96.000.000	96.000.000
3239 - 2 1 2 2 2 7 1 - 20	Seguros	16.064.220	16.064.220	0	0	0
3239 - 2 1 2 2 2 7 2 - 20	Arrendamientos	171.360.000	160.000.000	96.000.000	96.000.000	96.000.000
3239 - 2 1 2 2 2 8 -	SERVICIOS PRESTADOS A LAS EMPRESAS Y SERVICIOS DE PRODUCCIÓN	428.786.000	345.377.368	333.433.048	307.088.143	305.343.443
3239 - 2 1 2 2 2 8 1 - 20	Servicios Jurídicos	24.000.000	24.000.000	24.000.000	24.000.000	24.000.000
3239 - 2 1 2 2 2 8 2 - 20	Servicios De Contabilidad, Auditoría Y Teneduría De Libros	98.006.000	62.400.000	62.400.000	62.400.000	62.400.000
3239 - 2 1 2 2 2 8 3 - 20	Servicios Técnicos y Profesionales	58.710.000	58.710.000	58.710.000	58.710.000	58.710.000
3239 - 2 1 2 2 2 8 4 - 20	Servicios de Publicidad y Suministro de Espacio o Tiempo Publicitarios	10.000.000	7.283.076	4.988.756	4.199.456	3.954.756
3239 - 2 1 2 2 2 8 5 - 20	Servicios De Telefonía Y Otras Telecomunicaciones	24.000.000	19.029.325	19.029.325	17.929.325	17.929.325
3239 - 2 1 2 2 2 8 6 - 20	Servicios de Vigilancia	56.560.000	54.000.000	54.000.000	43.500.000	42.000.000
3239 - 2 1 2 2 2 8 7 - 20	Servicios De Limpieza	42.420.000	38.650.000	29.000.000	23.450.000	23.450.000
3239 - 2 1 2 2 2 8 8 - 20	Servicios de Apoyo	45.090.000	45.090.000	45.090.000	45.090.000	45.090.000
3239 - 2 1 2 2 2 8 9 - 20	Servicios De Mantenimiento Y Reparación De muebles equipos de cómputos, aires y vehículo y Maquinaria	30.000.000	27.612.967	27.612.967	19.207.362	19.207.362
3239 - 2 1 2 2 2 8 10 - 20	Bienestar Social	40.000.000	8.602.000	8.602.000	8.602.000	8.602.000
3239 - 2 1 2 2 2 10 - 20	Viáticos De Los Funcionarios En Comisión	32.000.000	31.999.903	31.999.903	31.307.703	31.307.703
3239 - 2 1 3 -	TRANSFERENCIAS CORRIENTES	811.297.687	738.477.766	738.477.766	738.477.766	738.477.766
3239 - 2 1 3 4 -	A ORGANIZACIONES NACIONALES	26.735.385	26.735.385	26.735.385	26.735.385	26.735.385
3239 - 2 1 3 4 3 -	ASOCIACIÓN DE CORPORACIONES AUTÓNOMAS REGIONALES	26.735.385	26.735.385	26.735.385	26.735.385	26.735.385
3239 - 2 1 3 4 3 1 - 20	Membresías	26.735.385	26.735.385	26.735.385	26.735.385	26.735.385
3239 - 2 1 3 13 -	SENTENCIAS Y CONCILIACIONES	784.562.302	711.742.381	711.742.381	711.742.381	711.742.381
3239 - 2 1 3 13 1 -	FALLOS NACIONALES	784.562.302	711.742.381	711.742.381	711.742.381	711.742.381

Rubro	Nombre	Apr. Definitiva	Certificada	Comprometida	Órdenes de Pago	Pagos
3239 - 2 1 3 13 1 2 - 20	Conciliaciones	784.562.302	711.742.381	711.742.381	711.742.381	711.742.381
3239 - 2 1 8 -	GASTOS POR TRIBUTOS, TASAS, CONTRIBUCIONES, MULTAS, SANCIONES E INTERESES DE MORA	262.977.543	207.447.767	207.447.767	207.447.767	207.447.767
3239 - 2 1 8 1 -	IMPUESTO	64.944.743	36.228.676	36.228.676	36.228.676	36.228.676
3239 - 2 1 8 1 14 - 20	GRAVAMEN A LOS MOVIMIENTOS FINANCIEROS	24.000.000	8.742.148	8.742.148	8.742.148	8.742.148
3239 - 2 1 8 1 51 - 20	IMPUESTO SOBRE VEHICULOS AUTOMOTORES	15.000.000	5.499.965	5.499.965	5.499.965	5.499.965
3239 - 2 1 8 1 52 - 20	IMPUESTO PREDIAL UNIFICADO	25.944.743	21.986.563	21.986.563	21.986.563	21.986.563
3239 - 2 1 8 4 -	CONTRIBUCIONES	198.032.800	171.219.091	171.219.091	171.219.091	171.219.091
3239 - 2 1 8 4 13 - 20	Contribución - Fondo de Compensación Ambiental	198.032.800	171.219.091	171.219.091	171.219.091	171.219.091

3.2.2.4 Ejecución de gastos de inversión – Recursos Propios

En los gastos destinados para inversión inicialmente se aprobaron **\$1.160.501.550**, luego de una adición por la suma de **\$259.472.838**, se obtiene una apropiación definitiva por **\$1.419.974.388**. El comportamiento de la ejecución de los proyectos de inversión con recursos propios muestra una ejecución del 31%. Considerándose aceptable este nivel de ejecución teniendo en cuenta que los proyectos tales como *“Implementación de la gestión del riesgo ecosistémico para la prevención y reducción de desastres en la jurisdicción de la CSB”*, *“Implementación de la declaratoria de área protegida regional en la jurisdicción de la CSB”*; *“Saneamiento Básico en los Municipios del Sur de Bolívar”*, se encuentran en procesos de contratación de los servicios que se requieren para la ejecución de las actividades y productos, en aras de cumplir las metas propuestas, estos procesos de contratación se dan inicio finalizando el primer semestre de 2024 debido a que la administración se encontraba en el proceso de la elaboración del Plan de Acción Cuatrienal 2024 – 2027, sin embargo en el **Proyecto 8 “Administración y control de los recursos naturales renovables”**, es notable su ejecución ya que oscila en el 54%, de los cuales se han pagado el 66%, igualmente el **Proyecto 9** denominado **“Implementación y fortalecimiento del Programa Regional de Negocios Verdes, para la Región Caribe en jurisdicción de la CSB”**, este se ha ejecutado en un 58%, y se han pagado el 67% de lo comprometido así mismo el Proyecto 1, de la misma manera, el **Proyecto 2. Implantación, Estructuración y Fortalecimiento Institucional** se han comprometido recursos equivalentes al 32% de lo aprobado y se han pagado el 41% de lo comprometido, como también el **Proyecto 3. Integración de las Unidades del Uso Adecuado del Territorio en la Planificación Territorial de la Jurisdicción de la CSB**, que su ejecución está en el 43% de los cuales se han pagado el 75%, en cuanto al **Proyecto 10: Contribución Ambiental a la Gestión Integrada del Mercurio en la Minería Artesanal y de Pequeña Escala en la Jurisdicción de la CSB**, este se ha ejecutado en el 46% y su pago obedece a 100%.

Este nivel de ejecución en su mayoría se ha encaminado al fortalecimiento institucional, haciendo tareas relacionadas con el control mediante visitas de evaluación, control y seguimiento, realizando labores junto con otras autoridades para la protección de los recursos naturales.

En cuanto a los pagos, su nivel también obedece a los recursos gestionados y/o percibidos por la naturaleza misma de la Corporación, teniendo en cuenta que se comprometió el 31% del total de la inversión y se ha pagado el 67% del total de los compromisos adquiridos, pretendiendo estar al día con el pago de estos compromisos, con unos recursos que se encuentran causados, y se esperan recibir en el transcurso de esta vigencia.

En la siguiente tabla se muestra el detalle de la ejecución de los gastos de inversión financiados con recursos propios.

Tabla 23. Ejecución Presupuestal de Gastos de Inversión por Proyectos – Recursos Propios periodo enero a junio 2024

Rubro	Nombre	Apr. Definitiva	Certificada	Comprometida	Órdenes de Pago	Pagos
3239 - 2 3 -	INVERSION	1.419.974.388	490.782.482	442.382.482	302.132.482	295.361.972
3239 - 2 3 2 -	PROGRAMA I. EDUCACIÓN PARA LA PROTECCIÓN AMBIENTAL Y LA CONVIVENCIA	60.000.000	0	0	0	0
3239 - 2 3 2 2 -	PROYECTO 1. CAPACITACIÓN Y EDUCACIÓN AMBIENTAL	60.000.000	0	0	0	0
3239 - 2 3 2 2 1 - 20	Promover la estrategia de proyectos ambientales escolares (PRAES), en el marco de la educación formal, en la jurisdicción de la CSB	20.000.000	0	0	0	0
3239 - 2 3 2 2 2 - 20	Promover la estrategia de proyectos ciudadanos y comunitarios de educación ambiental (PROCEDAS), en el marco de la educación para el trabajo y el desarrollo humano, en la jurisdicción de la CSB	10.000.000	0	0	0	0
3239 - 2 3 2 2 3 - 20	Capacitar en temáticas ambientales requeridas por las comunidades asentadas en la jurisdicción, en el marco de la educación para el trabajo y el desarrollo humano	10.000.000	0	0	0	0
3239 - 2 3 2 2 4 - 20	Fortalecer, promover y desarrollar la estrategia CIDEA, en los municipios del Sur de Bolívar	10.000.000	0	0	0	0
3239 - 2 3 2 2 5 - 20	Realizar una alianza nacional y territorial para el desarrollo de la Política Nacional de Educación Ambiental	10.000.000	0	0	0	0
3239 - 2 3 3 -	PROGRAMA II. FORTALECIMIENTO INSTITUCIONAL	75.000.000	39.600.000	24.100.000	10.000.000	10.000.000
3239 - 2 3 3 1 -	PROYECTO 2. IMPLANTACIÓN, ESTRUCTURACIÓN Y FORTALECIMIENTO INSTITUCIONAL	75.000.000	39.600.000	24.100.000	10.000.000	10.000.000
3239 - 2 3 3 1 1 - 20	Gobierno en Línea	25.000.000	16.000.000	16.000.000	10.000.000	10.000.000
3239 - 2 3 3 1 2 - 20	Iniciar la implementación del Sistema de Información Geográfica - SIG	25.000.000	10.100.000	0	0	0
3239 - 2 3 3 1 3 - 20	Implementar los Sistemas de Información del IDEAM: SIRH, SIUR, SNIF, RESPEL y SISAIRE (componente ruido)	25.000.000	13.500.000	8.100.000	0	0
3239 - 2 3 4 -	PROGRAMA III. ORDENAMIENTO AMBIENTAL TERRITORIAL Y GESTIÓN DEL RIESGO DE DESASTRES: UNA CONTRIBUCIÓN AL DESARROLLO SOSTENIBLE	115.000.000	32.519.828	32.519.828	24.519.828	24.519.828
3239 - 2 3 4 1 -	PROYECTO 3. INTEGRACIÓN DE LAS UNIDADES DE USO ADECUADO DEL TERRITORIO EN LA PLANIFICACIÓN TERRITORIAL, DE LA JURISDICCIÓN DE LA CSB	75.000.000	32.000.000	32.000.000	24.000.000	24.000.000

Rubro	Nombre	Apr. Definitiva	Certificada	Comprometida	Órdenes de Pago	Pagos
3239 - 2 3 4 1 1 - 20	Articular la planificación ambiental regional con el dpto de Bolívar y los municipios de jurisdicción de la CSB	50.000.000	32.000.000	32.000.000	24.000.000	24.000.000
3239 - 2 3 4 1 2 - 20	Asistencia en el proceso de inclusión de los asuntos exclusivamente ambientales en el ajuste de los planes de ordenamientos territorial	25.000.000	0	0	0	0
3239 - 2 3 4 2 -	PROYECTO 4. IMPLEMENTACIÓN DE LA GESTIÓN DEL RIESGO ECOSISTÉMICO PARA LA PREVENCIÓN Y REDUCCIÓN DE DESASTRES EN LA JURISDICCIÓN DE LA CSB	40.000.000	519.828	519.828	519.828	519.828
3239 - 2 3 4 2 1 - 20	Apoyar el conocimiento del riesgo en la jurisdicción de la CSB	20.000.000	519.828	519.828	519.828	519.828
3239 - 2 3 4 2 2 - 20	Apoyar La Reducción Del Riesgo en la jurisdicción	20.000.000	0	0	0	0
3239 - 2 3 5 -	PROGRAMA IV. GESTIÓN DEL CAMBIO CLIMÁTICO PARA UN DESARROLLO BAJO EN CARBONO Y RESILIENTE AL CLIMA	29.746.000	0	0	0	0
3239 - 2 3 5 1 -	PROYECTO 5. CONSERVACIÓN Y MANEJO DE ECOSISTEMAS Y SERVICIOS ECOSISTÉMICOS PARA UN DESARROLLO BAJO EN CARBONO Y RESILIENTE AL CLIMA	29.746.000	0	0	0	0
3239 - 2 3 5 1 1 - 20	Implementar procesos de restauración, como medidas de mitigación al cambio climático. Fase 1. Producción de árboles o material vegetal para siembra	29.746.000	0	0	0	0
3239 - 2 3 8 -	PROGRAMA VI. INFRAESTRUCTURA AMBIENTAL - CALIDAD DE VIDA	434.600.507	8.000.000	8.000.000	6.000.000	6.000.000
3239 - 2 3 8 1 -	PROYECTO 7. SANEAMIENTO BÁSICO EN LOS MUNICIPIOS DEL SUR DE BOLÍVAR	434.600.507	8.000.000	8.000.000	6.000.000	6.000.000
3239 - 2 3 8 1 1 - 20	Apoyar la implementación del uso eficiente del recurso agua en la prestación del servicio de agua potable, por parte de los municipios de la jurisdicción de la CSB	10.000.000	0	0	0	0
3239 - 2 3 8 1 2 - 20	Apoyar la implementación del adecuado vertimiento de aguas residuales domésticas en la prestación del servicio de alcantarillado, por parte de los municipios de la jurisdicción de la CSB	10.000.000	4.000.000	4.000.000	3.000.000	3.000.000
3239 - 2 3 8 1 3 - 20	Apoyar la implementación de la gestión integral de residuos sólidos en los municipios de la jurisdicción de la CSB.	10.000.000	4.000.000	4.000.000	3.000.000	3.000.000
3239 - 2 3 8 1 4 - 20	Implementar RED de monitoreo de Calidad del Agua	404.600.507	0	0	0	0
3239 - 2 3 9 -	PROGRAMA VII. DESARROLLO SOCIAL Y PRODUCTIVO SOSTENIBLE	705.627.881	410.662.654	377.762.654	261.612.654	254.842.144
3239 - 2 3 9 1 -	PROYECTO 8. ADMINISTRACIÓN Y CONTROL DE LOS RECURSOS NATURALES RENOVABLES	650.627.881	373.062.654	348.862.654	238.412.654	231.642.144
3239 - 2 3 9 1 1 - 20	Realizar la evaluación ambiental a solicitudes de licencias, permisos, concesiones, autorizaciones y otros, en los 25 municipios de la jurisdicción de la CSB	199.465.820	119.040.639	119.040.639	102.140.639	102.140.639
3239 - 2 3 9 1 2 - 20	Efectuar el control y seguimiento ambiental a licencias, permisos y autorizaciones, en los 25 municipios de la jurisdicción de la CSB.	351.162.061	223.222.015	199.022.015	123.072.015	116.301.505
3239 - 2 3 9 1 3 - 20	Atender y resolver las quejas, reclamos, multas y daños; que surjan entre los usuarios por el uso de los recursos naturales renovables	20.000.000	0	0	0	0

Rubro	Nombre	Apr. Definitiva	Certificada	Comprometida	Órdenes de Pago	Pagos
3239 - 2 3 9 1 4 - 20	Adelantar investigaciones administrativas requeridas por la infracción a la normativa ambiental	20.000.000	20.000.000	20.000.000	13.200.000	13.200.000
3239 - 2 3 9 1 5 - 20	Realizar el control de la movilización, procesamiento y comercialización de los recursos naturales renovables (retenes), en los 25 municipios de la jurisdicción de la CSB.	20.000.000	10.800.000	10.800.000	0	0
3239 - 2 3 9 1 6 - 20	Adecuar y atender el Centro de Atención y Valoración de Fauna Silvestre (CAV)	40.000.000	0	0	0	0
3239 - 2 3 9 2 -	PROYECTO 9. IMPLEMENTACIÓN Y FORTALECIMIENTO DEL PROGRAMA REGIONAL DE NEGOCIOS VERDES, PARA LA REGIÓN CARIBE, EN JURISDICCIÓN DE LA CSB	30.000.000	17.300.000	17.300.000	11.600.000	11.600.000
3239 - 2 3 9 2 1 - 20	Apoyar el fortalecimiento de las capacidades de la CSB para implementar el PRNV - Región Caribe	20.000.000	13.300.000	13.300.000	7.600.000	7.600.000
3239 - 2 3 9 2 2 - 20	Promover el desarrollo de estrategias de promoción y comercialización de los Negocios Verdes	10.000.000	4.000.000	4.000.000	4.000.000	4.000.000
3239 - 2 3 9 3 -	PROYECTO 10. CONTRIBUCIÓN AMBIENTAL A LA GESTIÓN INTEGRADA DEL MERCURIO EN LA MINERÍA ARTESANAL Y DE PEQUEÑA ESCALA EN LA JURISDICCIÓN DE LA CSB	25.000.000	20.300.000	11.600.000	11.600.000	11.600.000
3239 - 2 3 9 3 1 - 20	Determinar las características técnico-legales del proceso de las actividades mineras artesanal y de pequeña escala	15.000.000	11.600.000	11.600.000	11.600.000	11.600.000
	Divulgar a la comunidad en general sobre los impactos del mercurio en el ambiente	10.000.000	8.700.000	0	0	0

3.2.2.5 Ejecución de gastos de inversión – Recursos del Fondo de Compensación Ambiental FCA

A junio 30 de 2024, el Fondo de Compensación Ambiental FCA, aprobó recursos a favor del Corporación Autónoma Regional del Sur de Bolívar CSB, por la suma de **\$6.049.016.923**, para financiar el proyecto denominado “FORMULACIÓN DEL PLAN DE ORDENACIÓN Y MANEJO DE LA CUENCA HIDROGRÁFICA DIRECTOS BAJO CAUCA - CGA LA RAYA ENTRE RÍO NECHÍ Y BRAZO DE LOBA - SZH, CÓDIGO 2626; EN JURISDICCIÓN DE LA CSB; BOLÍVAR” y a la fecha e este informe, este proyecto muestra una ejecución financiera, a partir de compromisos frente a lo apropiado, del 100%, o sea la suma de **\$6.049.016.923**, de los cuales no se ha pagado ningún peso, debido a que el contrato se adjudicó finalizando el primer semestre de 2024, lo que no dio lugar a realizar procesos de pagos.

Tabla 24. Ejecución Presupuestal de Gastos de Inversión Proyecto financiado con recursos del Fondo de Compensación Ambiental FCA – periodo enero a junio 2024

Rubro	Nombre	Apr. Definitiva	Certificada	Comprometida	Órdenes de Pago	Pagos
3239 - 2 3 -	INVERSION	6.049.016.923	6.049.016.923	6.049.016.923	0	0
3239 - 2 3 10 -	PROGRAMA VIII: GESTION INTEGRAL DEL RECURSO HIDRICO	6.049.016.923	6.049.016.923	6.049.016.923	0	0
3239 - 2 3 10 1 -	PROYECTO11: FORMULACIÓN DEL PLAN DE ORDENACIÓN Y MANEJO DE LA CUENCA HIDROGRÁFICA DIRECTOS BAJO CAUCA - CGA LA RAYA ENTRE RÍO NECHÍ Y BRAZO DE LOBA - SZH, CÓDIGO 2626; EN JURISDICCIÓN DE LA CSB; BOLÍVAR	6.049.016.923	6.049.016.923	6.049.016.923	0	0
3239 - 2 3 10 1 1 - 16	Aprestamiento	253.522.339	253.522.339	253.522.339	0	0
3239 - 2 3 10 1 2 - 16	Diagnóstico	4.542.639.922	4.542.639.922	4.542.639.922	0	0
3239 - 2 3 10 1 3 - 16	Prospectiva y zonificación ambiental	438.617.725	438.617.725	438.617.725	0	0
3239 - 2 3 10 1 4 - 16	Formulación del plan de ordenación y manejo de cuenca hidrográfica	814.236.937	814.236.937	814.236.937	0	0

3.2.2.6 Ejecución de gastos de inversión – Recursos del Sistema General de Regalías SGR

A junio 30 de 2024, el Ministerio, a través del Sistema General de Regalías SGR, aprobó recursos a favor del Corporación Autónoma Regional del Sur de Bolívar CSB, por la suma de **\$ 3.978.320.430**, para financiar el proyecto denominado “REHABILITACIÓN ECOLÓGICA PARTICIPATIVA DE ÁREAS AFECTADAS POR LA PÉRDIDA DE LA COBERTURA BOSCOSEA, EN LA CUENCA DIRECTOS AL BAJO MAGDALENA ENTRE EL BANCO Y PLATO, CÓDIGO 2907; EN JURISDICCIÓN DE LA CSB, MUNICIPIO DE EL PEÑÓN” y a la fecha e este informe, este proyecto muestra una ejecución financiera, a partir de compromisos frente a lo apropiado, del 100%, o sea la suma de **\$ 3.978.320.430**, de los cuales se ha pagado la suma de **\$1.565.800.914**

Tabla 25. Ejecución Presupuestal de Gastos de Inversión Proyecto Financiado con – Recursos del Sistema General de Regalías SGR - periodo enero a junio 2024

Rubro	Nombre	Apr. Definitiva	Certificada	Comprometida	Órdenes de Pago	Pagos
3239 - 10 -	INVERSION SGR	3.978.320.430	3.978.320.430	3.978.320.430	1.565.800.914	1.565.800.914
3239 - 10 8 -	PROGRAMA VII. RECUPERACIÓN Y MANEJO DE ECOSISTEMAS ESTRATÉGICOS	3.978.320.430	3.978.320.430	3.978.320.430	1.565.800.914	1.565.800.914
3239 - 10 8 1 -	PROYECTO REHABILITACIÓN ECOLÓGICA PARTICIPATIVA DE ÁREAS AFECTADAS POR LA PÉRDIDA DE LA COBERTURA BOSCOSEA, EN LA CUENCA DIRECTOS AL BAJO MAGDALENA ENTRE EL BANCO Y PLATO, CÓDIGO 2907; EN JURISDICCIÓN DE LA CSB, MUNICIPIO DE EL PEÑÓN	3.978.320.430	3.978.320.430	3.978.320.430	1.565.800.914	1.565.800.914
3239 - 10 8 1 1 - 12	Contribuir a la ampliación de áreas con cobertura forestal en el municipio de El Peñón, Bolívar	3.929.676.849	3.929.676.849	3.929.676.849	1.565.800.914	1.565.800.914

Rubro	Nombre	Apr. Definitiva	Certificada	Comprometida	Órdenes de Pago	Pagos
3239 - 10 8 1 2 - 12	Implementar actividades de sensibilización comunitaria en la conservación y/o rehabilitación de los ecosistemas forestales en el municipio de El Peñón, Bolívar	48.643.581	48.643.581	48.643.581	0	0

Ver Anexo 2: Anexo 2 Informe de ejecución presupuestal de ingresos, gastos y gastos detallados de inversión

Anexo 1. Matriz seguimiento PAC

Anexo 2. Informe de ejecución presupuestal de ingresos, gastos y gastos detallados de inversión